

**АДМИНИСТРАЦИЯ ЧЕРНОМОРСКОГО РАЙОНА
РЕСПУБЛИКИ КРЫМ**

ПОСТАНОВЛЕНИЕ

05.04.2021

пгт Черноморское

№ 370

О внесении изменений в Схему размещения рекламных конструкций на земельных участках независимо от форм собственности муниципального образования Черноморский район Республики Крым, утверждённую Постановлением администрации Черноморского района Республики Крым от 28.08.2018 № 884 «Об утверждении схемы размещения рекламных конструкций на земельных участках независимо от форм собственности муниципального образования Черноморский район Республики Крым»

В соответствии с Федеральным законом от 06.10.2003 № 131-ФЗ «Об общих принципах организации местного самоуправления в Российской Федерации», Федеральным законом от 13.03.2006 № 38-ФЗ «О рекламе», Постановлением Совета министров Республики Крым от 21.10.2014 № 405 «О некоторых вопросах распространения наружной рекламы, установки и эксплуатации объектов наружной рекламы и информации в Республике Крым», Уставом муниципального образования Черноморский район Республики Крым, администрация Черноморского района Республики Крым

ПОСТАНОВЛЯЕТ:

1. Внести изменения в Схему размещения рекламных конструкций на земельных участках независимо от форм собственности муниципального образования Черноморский район Республики Крым, утвержденную постановлением администрации Черноморского района Республики Крым от 28.08.2018 № 884 «Об утверждении схемы размещения рекламных конструкций на земельных участках независимо от форм собственности муниципального образования Черноморский район Республики Крым» (далее - Схема размещения рекламных конструкций), изложив Схему размещения рекламных конструкций в редакции согласно приложению.

2. Настоящее постановление опубликовать в районной газете «Черноморские известия», на официальной странице муниципального образования Черноморский район Республики Крым на портале Правительства Республики Крым <http://chero.rk.gov.ru> в разделе «Документы», «Схемы размещения рекламных конструкций».

3. Контроль за выполнением настоящего постановления возложить на руководителя аппарата администрации Черноморского района Республики Крым Бесфамильную Ю. Е.

4. Настоящее постановление вступает в силу с момента подписания.

**Глава администрации
Черноморского района Республики Крым**

А. Д. Михайловский

«Согласовано»

Министерство внутренней политики, информации и связи Республики Крым

Министр
М.С. Мухометов

« 15 » 20 21 г



«Утверждено»

Уполномоченный администрации
Черноморского района Республики Крым
от 05.04.2021 № 370

Схема
размещения рекламных конструкций
на земельных участках независимо от форм собственности
муниципального образования Черноморский район Республики Крым
(новая редакция)

Согласование служб

ЛИСТ СОГЛАСОВАНИЯ

схемы размещения рекламных конструкций на территории муниципального образования Черноморского сельского поселения Черноморского района Республики Крым

Согласовано:

ГУП РК "КРЫМЭНЕРГО" Цех ТУ

Черноморское Отделение

"Телекомсервис" №21

М.П. И.И. Чернышев
13.07.20

ГУП РК «КРЫМЭНЕРГО»
ЧЕРНОМОРСКИЙ РЭС
СОГЛАСОВАНО

Согласовано:

ГУП РК "Крымгазсети"

Разовое управление

Разовое управление газопровода

И.И. Гацере С.И.
09.07.2020



Согласовано:

Администрация Черноморского

сельского поселения

Черноморского района Республики Крым

И.И. Гацере С.И.
05.10.2020



Согласовано:

ООО "Крымская Водная Компания"

Черноморский производственный участок

И.И. Чернышев

09.07.20



Согласовано:

АКЦИОНЕРНОЕ ОБЩЕСТВО

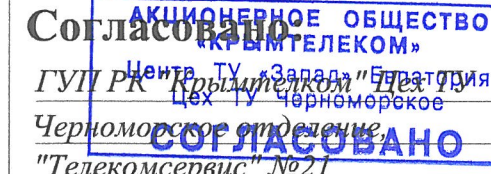
КРЫМТЕЛЕКОМ

Центр ТУ "Запад" Б.И. Гацере

Черноморское отделение

"Телекомсервис" №21

И.И. Гацере С.И.
05.10.2020



Согласовано:

Отдел по вопросам архитектуры,

градостроительства, земельных и

муниципальных отношений администрации

Черноморского района

И.И. Гацере С.И.

(Б.П.)

Согласовано:

ГКУ РК "Служба автомобильных

дорог Республики Крым"

Заместитель начальника

И.И. Чернышев

24.07.20

Филиал "САКСКОЕ АРСУ"
Черноморский ДЭУ
ЛЩОРСА, 201 ГТ. ЧЕРНОМОРСКОЕ
ИНН-9102161282
КПП-910743001

Согласовано:

ОГИБДД ОМВД России

по Черноморскому району

И.И. Гацере С.И.

24.07.20



Согласовано:



МВД по Республике Крым

**ОТДЕЛ МИНИСТЕРСТВА
ВНУТРЕННИХ ДЕЛ
РОССИЙСКОЙ ФЕДЕРАЦИИ
ПО ЧЕРНОМОРСКОМУ РАЙОНУ
(ОГИБДД ОМВД России
по Черноморскому району)**

Главе
администрации
Черноморского района Республики
Крым

ул. Индустриальная, 12а, пгт. Черноморское, 296400

01.02.2020


№ 70/41

Сообщаю Вам, что по результатам рассмотрения проекта изменений в Схему рекламных конструкций муниципального образования Черноморский район Республики Крым, выполненного обществом с ограниченной ответственностью «ГЕО-КОНСАЛДИНГ», вышеуказанный проект внесения изменений согласован и соответствует ГОСТ Р 50597-2017 «Национальный стандарт Российской Федерации. Дороги автомобильные улицы. Требования к эксплуатационному состоянию, допустимому по условиям обеспечения безопасности дорожного движения. Методы контроля» (утв. Приказом Росстандарта от 26.09.2017 № 1245-ст), ГОСТ Р 52766-2007 «Дороги автомобильные общего пользования. Элементы обустройства. Общие требования» (утв. Приказом Ростехрегулирования от 23.10.2007 № 270-ст), ГОСТ Р 58653-2019 «Национальный стандарт Российской Федерации. Дороги автомобильные общего пользования. Пересечения и примыкания. Технические требования» (утв. и введен в действие Приказом Росстандарта от 13.11.2019 № 1120-ст), Постановлению правительства РФ от 23.10.1993 № 1090 (ред. От 31.12.2020) «О правилах дорожного движения (вместе с основными положениями по допуску транспортных средств к эксплуатации и обязанности должностных лиц по обеспечению безопасности дорожного движения)».

Претензий и замечаний ОГИБДД ОМВД России по Черноморскому району к схеме рекламных конструкций муниципального образования Черноморский район Республики Крым, выполненного обществом с ограниченной ответственностью «ГЕО-КОНСАЛДИНГ» не имеет.

Начальник ОГИБДД ОМВД России
по Черноморскому району
майор полиции

С.Н. Мышаков



Пояснительная записка

ПОЯСНИТЕЛЬНАЯ ЗАПИСКА

В соответствии с пунктом 5.8 статьи 19 Федерального закона от 13.03.2006 г. № 38-ФЗ «О рекламе» с учетом изменений, внесенных Федеральным законом от 07.05.2013г. № 98-ФЗ, органы местного самоуправления муниципальных районов и городских округов утверждают схемы размещения рекламных конструкций на земельных участках независимо от форм собственности, а также на зданиях или ином недвижимом имуществе, находящихся в собственности субъектов Российской Федерации или муниципальной собственности. Схема размещения рекламных конструкций является документом, определяющим места размещения рекламных конструкций, типы и виды рекламных конструкций, установка которых допускается на данных местах. Схема размещения рекламных конструкций должна соответствовать документам территориального планирования и обеспечивать соблюдение внешнего архитектурного облика сложившейся застройки, градостроительных норм и правил, требований безопасности и содержать карты размещения рекламных конструкций с указанием типов и видов рекламных конструкций, площади информационных полей и технических характеристик рекламных конструкций.

Внесение изменений в схему размещения рекламных конструкций на земельных участках независимо от форм собственности муниципального образования Черноморский район Республики Крым, представляет собой изложение схемы размещения рекламных конструкций на земельных участках независимо от форм собственности муниципального образования Черноморский район Республики Крым в новой редакции. Схема разработана в целях обеспечения единой политики в сфере наружной рекламы, установки и эксплуатации объектов наружной рекламы и информации, усиления муниципального контроля за процессом формирования благоприятной архитектурной и информационной городской среды, эксплуатацией объектов наружной рекламы и информации, использованием муниципальной собственности в целях распространения наружной рекламы и информации.

При разработке Схемы были использованы следующие нормативные правовые документы Российской Федерации:

1. Федеральный закон Российской Федерации от 13.03.2006г. № 38-ФЗ «О рекламе»;
2. Федеральный закон Российской Федерации от 07.05.2013 № 98-ФЗ «О внесении изменений в Федеральный закон «О рекламе» и отдельные законодательные акты Российской Федерации»;
3. Федеральный закон Российской Федерации от 01.06.2005г. № 53-ФЗ «О государственном языке Российской Федерации»;
4. Постановление Совета министров Республики Крым от 21.10.2014г. № 405 «О некоторых вопросах распространения наружной рекламы, установки и эксплуатации объектов наружной рекламы и информации в Республике Крым», с учетом изменений, внесенных постановлением Совета министров Республики Крым от 21.10.2015г. № 636;
5. Постановление Совета министров Республики Крым от 10.06.2014г. № 121 «О мерах по реализации отдельных положений Федерального закона от 13 марта 2006 года № 38-ФЗ «О рекламе» (в редакции постановления Совета министров Республики Крым от 14.04.2015г. № 201);
6. СНиП 2.07.01-89* «Градостроительство. Планировка и застройка городских и сельских поселений»;
7. СП 42.13330.2016 «Градостроительство. Планировка и застройка городских и сельских поселений»;
8. ГОСТ Р 52044-2003 «Наружная реклама на автомобильных дорогах и территориях городских и сельских поселений»;

9.ГОСТ Р 52289-2004 «Технические средства организации дорожного движения. Правила применения дорожных знаков, разметки, светофоров, дорожных ограждений и направляющих устройств»;

10. ГОСТ 33027-2014 «Дороги автомобильные общего пользования. Требования к размещению средств наружной рекламы».

Исходные данные и условия, используемые при внесении изменений в Схему размещения рекламных конструкций на земельных участках независимо от форм собственности муниципального образования Черноморский район Республики Крым:

1. Генеральный план Черноморского сельского поселения муниципального образования Черноморский район Республики Крым, утвержденный Решением Черноморского районного совета Республики Крым от 05.10.2018г. №1064 от 05.10.2018г

2. Нормативы градостроительного проектирования территории Черноморского сельского поселения Черноморского района, утвержденные решением 102 заседания Черноморского районного совета Республики Крым 1 созыва от 26.04.2018 № 940 «Об утверждении местных нормативов градостроительного проектирования муниципального образования Черноморское сельское поселение Черноморского района Республики Крым».

3. Схема размещения рекламных конструкций на земельных участках независимо от форм собственности муниципального образования Черноморский район Республики Крым. Согласовано Министерством внутренней политики, информации и связи Республики Крым С.Г.Зыряновым, 19.07. 2018. Утверждено Главой администрации Черноморского района Республики Крым Л.Н. Глушко 28.08.2018 №884

4. Постановление администрации Черноморского района Республики Крым «Об утверждении схемы размещения рекламных конструкций на земельных участках независимо от форм собственности муниципального образования Черноморский район Республики Крым» от 28.08.2018 №884.

Внесение изменений в схему размещения средств наружной рекламы произведена на основании топографической съемки в масштабе 1:500, а размещение рекламных конструкций отражено на топографическом плане масштаба 1:1000 с указанием основных технических средств в организации дорожного движения, с отображением схемы возможного размещения рекламных конструкций.

Обоснованием изменения мест установки рекламных конструкций является письмо Главе Администрации Черноморского района Глушко Л.Н. от ООО Торгово-промышленная компания «МетроМет» Адрес: 121351, г. Москва, ул. Коцюбинского, д. 4, стр. 3. Тел. +7 (495) 662-40-25 от 26.06.2019 №б/н Вх.№ 4322/02.16 от 28.06.2019

ООО Торгово-промышленная компания «МетроМет» в ходе проведения подготовленных работ по установке рекламных конструкций на территории муниципального образования Черноморское сельское поселение выявило, что в некоторых местах монтаж конструкций в точном соответствии со схемами, утвержденными администрацией невозможно, в частности:

1. В районе дома № 36 по ул. Южной пгт. Черноморское в месте предполагаемой установки находятся канализационные люки, сверху проходит газовая труба.

2. При установке конструкций в районе дома № 77 по ул. Кирова пгт. Черноморское в месте, предусмотренном схемой, конструкция будет расположена вплотную в стене жилого дома, кроме того, конструкция частично будет располагаться на тротуаре и придомовой территории.

3. В районе дома № 9 по ул. Революции пгт. Черноморское в месте предполагаемой установки конструкции пролегает электрический кабель, а также расположенные зеленые насаждения.

4. На протяжении всей четной стороны ул. Парковой проложен электрический кабель высокого напряжения.

Изменено место расположения рекламной конструкции по причине наложения на инженерные коммуникации под номерами :

- 6 по ул. Революции, в районе дома №84;
- 9 по ул. Южная, в районе дома №36;
- 10 по ул. Кирова, в районе дома №75;
- 11 по ул. Кирова, в районе дома №77;
- 12 по ул. Кирова в районе дома №77 (по четной стороне улицы);
- 13 по ул. Кирова, в районе дома №81 (по четной стороне улицы);
- 14 в районе пересечения ул. Кирова с ул. Ломоносова (по четной стороне улицы);
- 21 по ул. Парковая, в районе дома №5м/140;
- 22 по ул. Парковая, в районе дома №5м/126.

Исключено размещение рекламной конструкции по причине наложения на инженерные коммуникации и невозможности переноса в районе, указанном в адресной программе установки и эксплуатации рекламных конструкций, под номерами:

- 8 по ул. Южная, в районе дома №38а;
- 15 по ул. Парковая, 68м от пересечения с ул. Луговая;
- 16 по ул. Парковая, 119м от пересечения с ул. Озерная;
- 18 по ул. Парковая, 68м от пересечения с ул. Суворова.

При определении типов рекламных конструкций были учтены требования рекламного зонирования территории Черноморского района Республики Крым.

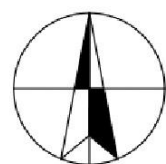
На схеме представлены места установки рекламных конструкций с указанием типа и вида рекламных конструкций с присвоением адреса. Перечень адресов установки рекламных конструкций с указанием адресной, технической и имущественной характеристики указан в разделе «Адресная программа».

В Схеме определено 2 типа рекламных конструкций:

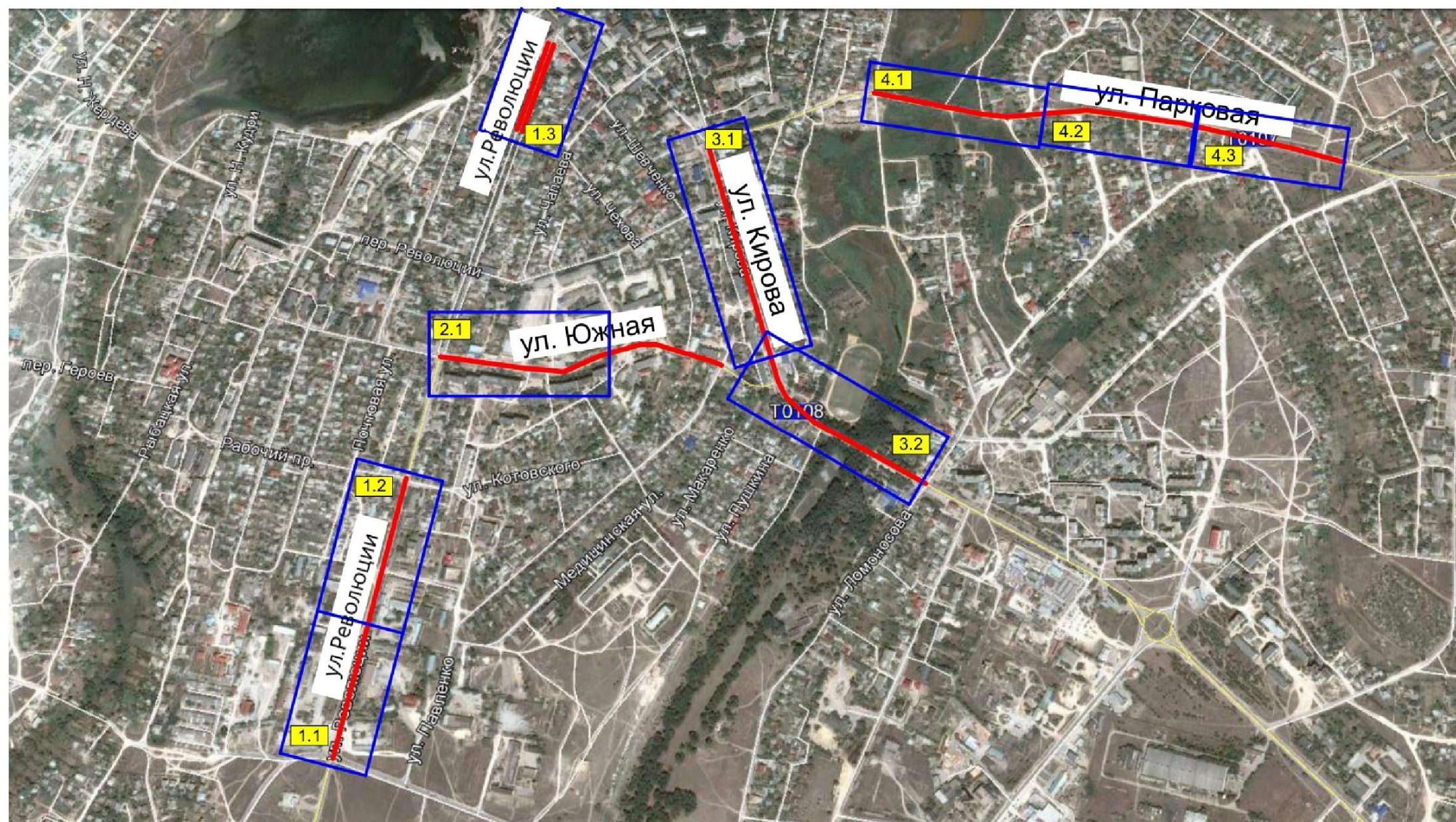
- щитовая конструкция большого формата, внешние габариты рекламной плоскости не более 6,4 м х 3,4 м.;
- панель-кронштейн на собственной опоре, внешние габариты рекламной плоскости не более 1,3 м х 1,9 м.

Схема является открытой и общедоступной, после утверждения подлежит обязательному официальному опубликованию, а также размещению на портале правительства на официальной странице муниципального образования Черноморский район Республики Крым <http://chero.rk.gov.ru>


С



Ситуационный план размещения улиц, пгт. Черноморское, Черноморского района



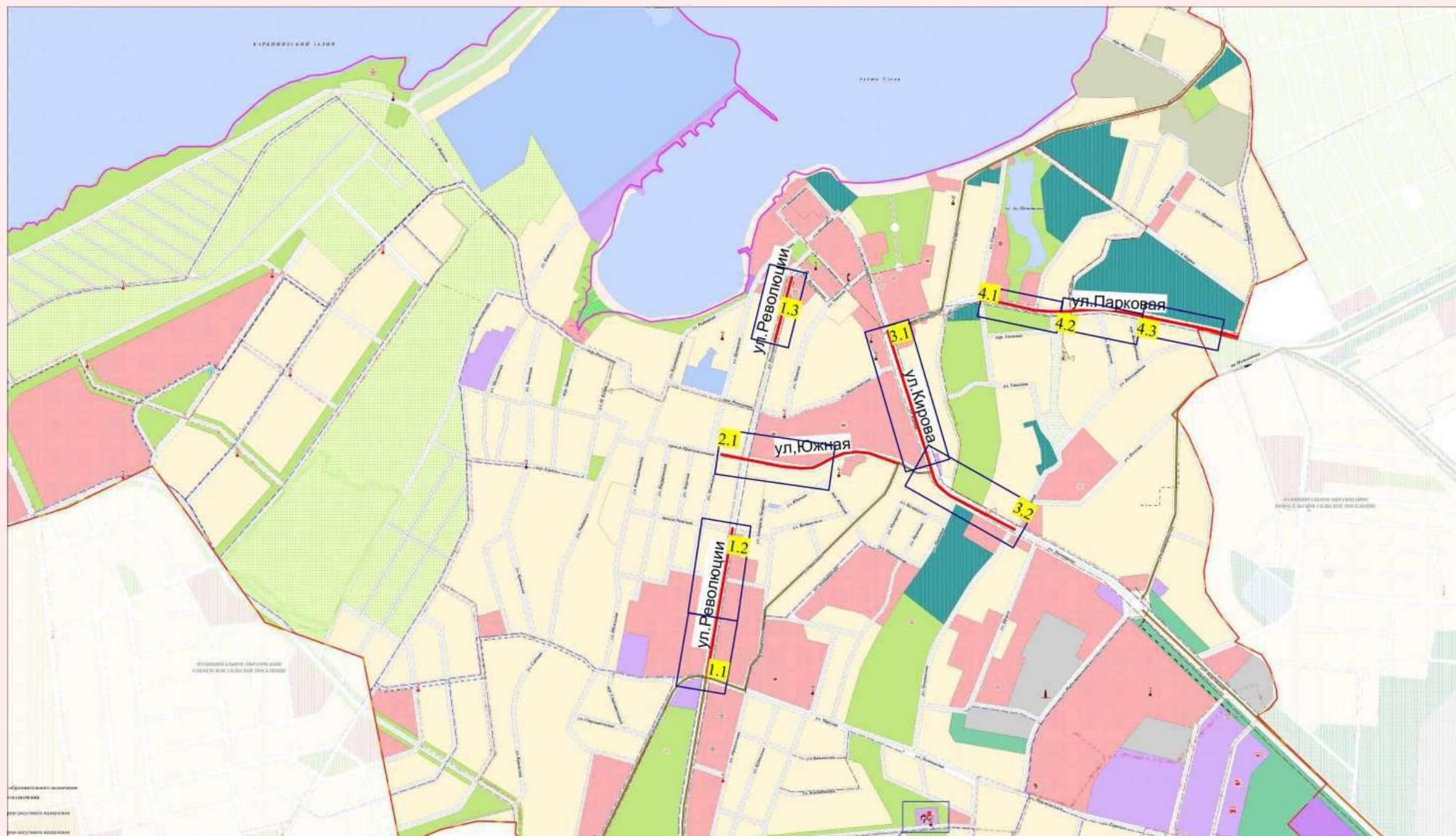
Масштаб 1:10000



С



Фрагмент карты функциональных зон Черноморского сельского поселения



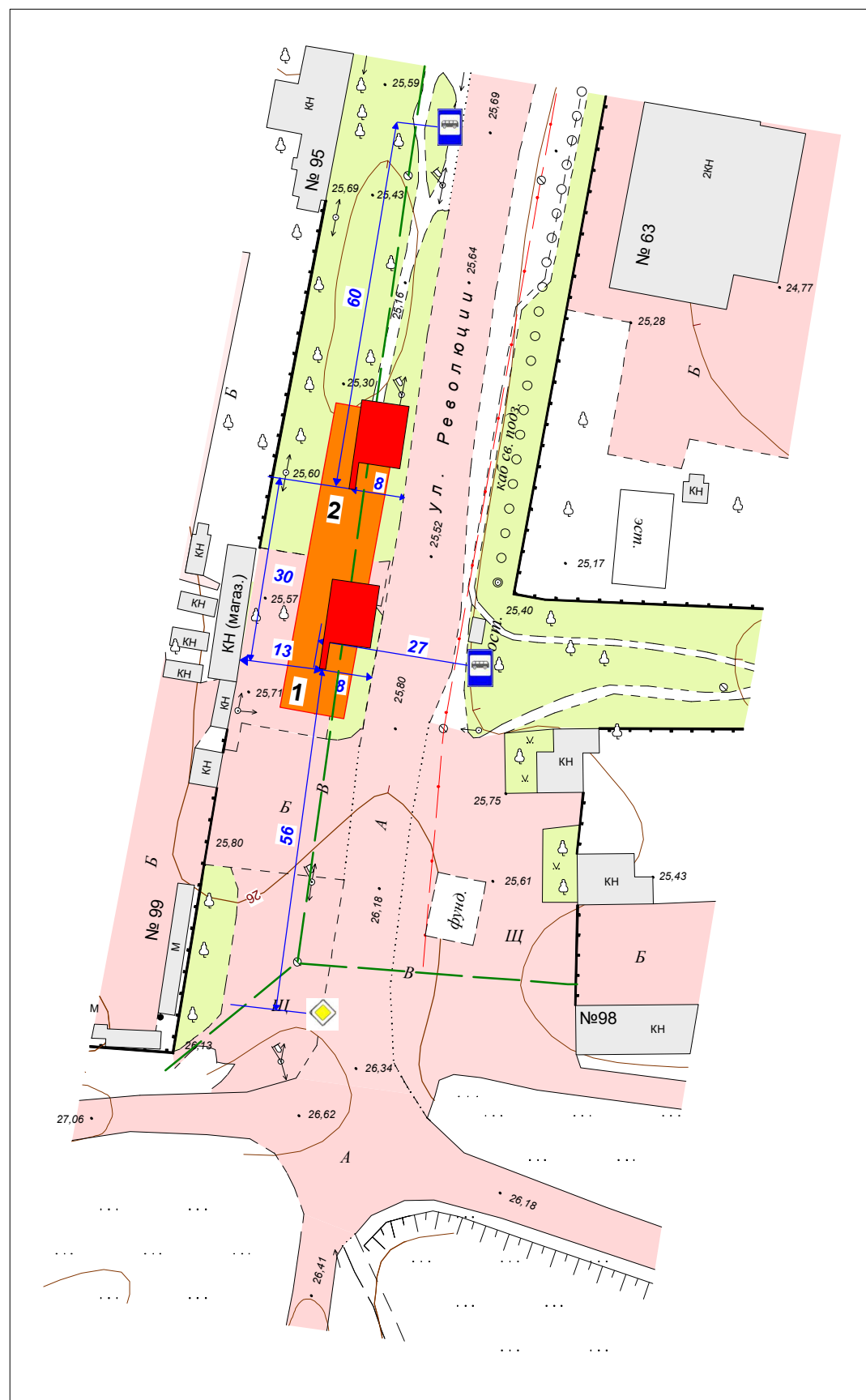
Масштаб 1:10000

100м 0 100 200 300 400м



Схема размещения конструкций на территории

пгт Черноморское, ул. Революции



УСЛОВНЫЕ ОБОЗНАЧЕНИЯ



- рекламная конструкция: панель-кронштейн на собственной опоре, внешние габариты рекламной плоскости не более 1,2 м х 1,9 м., двухсторонняя, общая площадь информационного поля 4,32 м2

2

- номер места установки и эксплуатации рекламной конструкции



- зона возможного размещения рекламной конструкции



- дорожный знак



- линейный промер

Масштаб 1:1000




Схема размещения рекламных конструкций на территории пгт Черноморское, ул.Революции

1.1





1.2

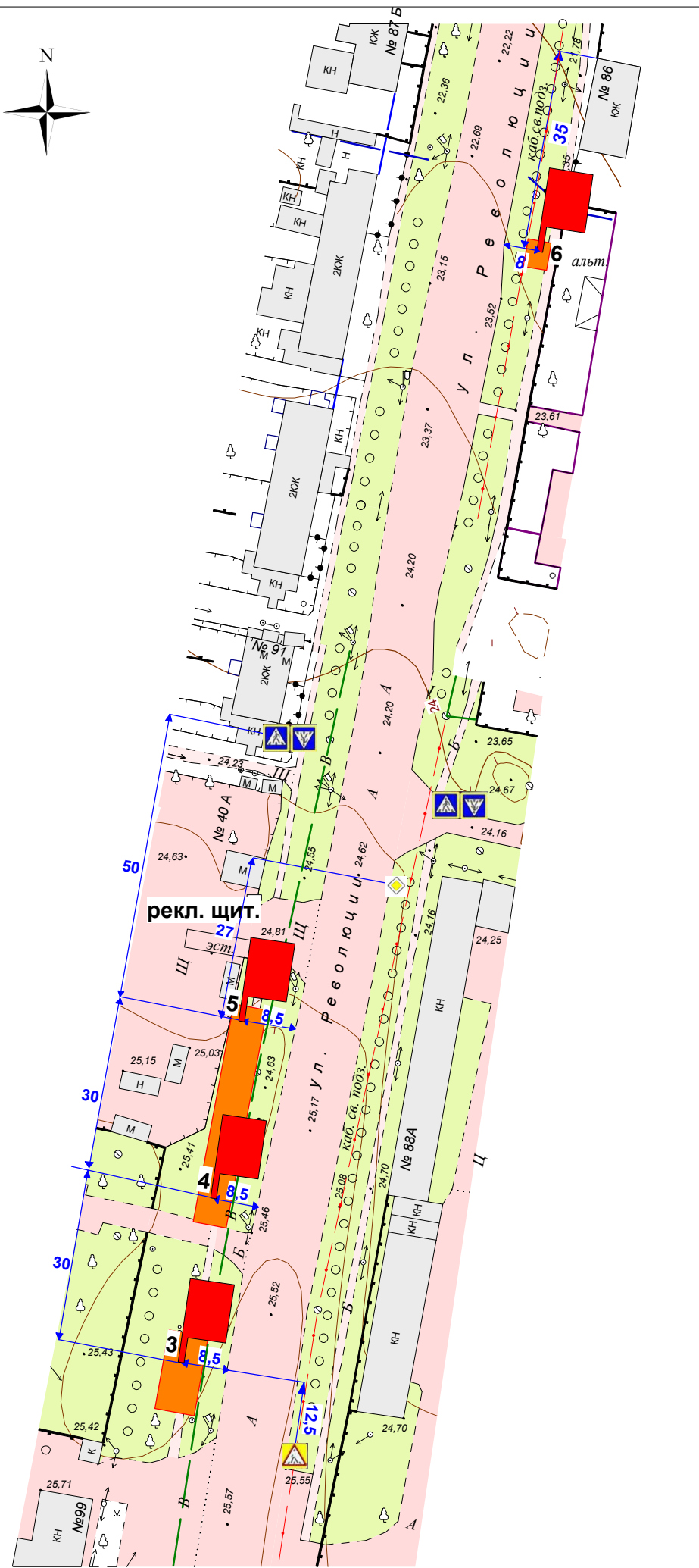
1.3

11

Схема размещения конструкций на территории пгт Черноморское, ул. Революции

УСЛОВНЫЕ ОБОЗНАЧЕНИЯ

-  - рекламная конструкция: панель-кронштейн на собственной опоре, внешние габариты рекламной плоскости не более 1,2 м х 1,9 м., двухсторонняя, общая площадь информационного поля 4,32 м2
- 3** - номер места установки и эксплуатации рекламной конструкции
-  - зона возможного размещения рекламной конструкции
-  - дорожный знак
-  - линейный промер

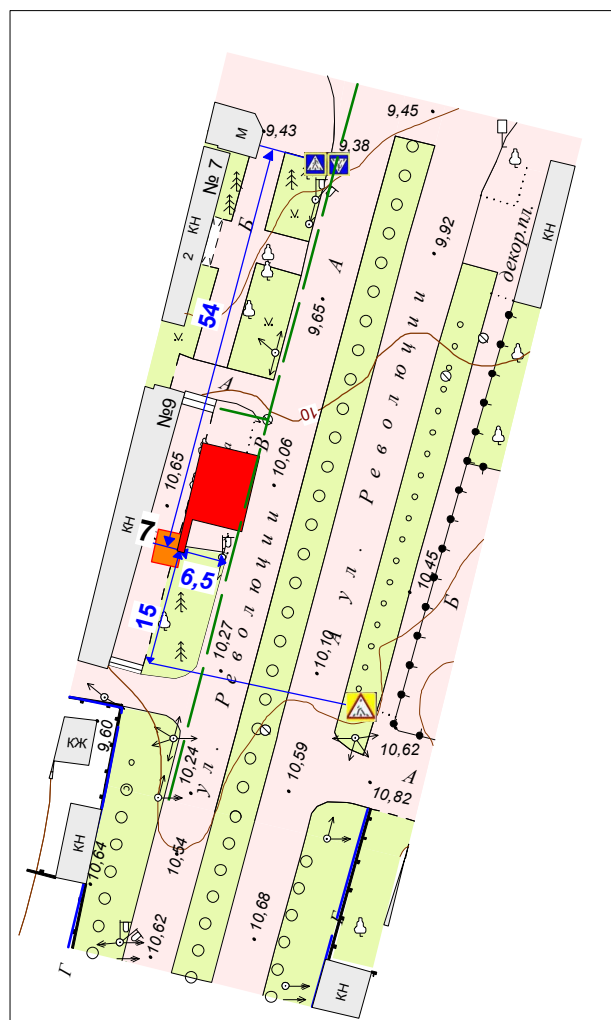


Масштаб 1:1000










Схема размещения конструкций на территории пгт Черноморское, ул. Революции



УСЛОВНЫЕ ОБОЗНАЧЕНИЯ

-  - рекламная конструкция: панель-кронштейн на собственной опоре, внешние габариты рекламной плоскости не более 1,2 м х 1,9 м., двухсторонняя, общая площадь информационного поля 4,32 м2
-  - номер места установки и эксплуатации рекламной конструкции
-  - зона возможного размещения рекламной конструкции
-  - дорожный знак
-  - линейный промер

Масштаб 1:1000



Схема размещения рекламных конструкций на
территории пгт Черноморское, ул.Революции

1.2

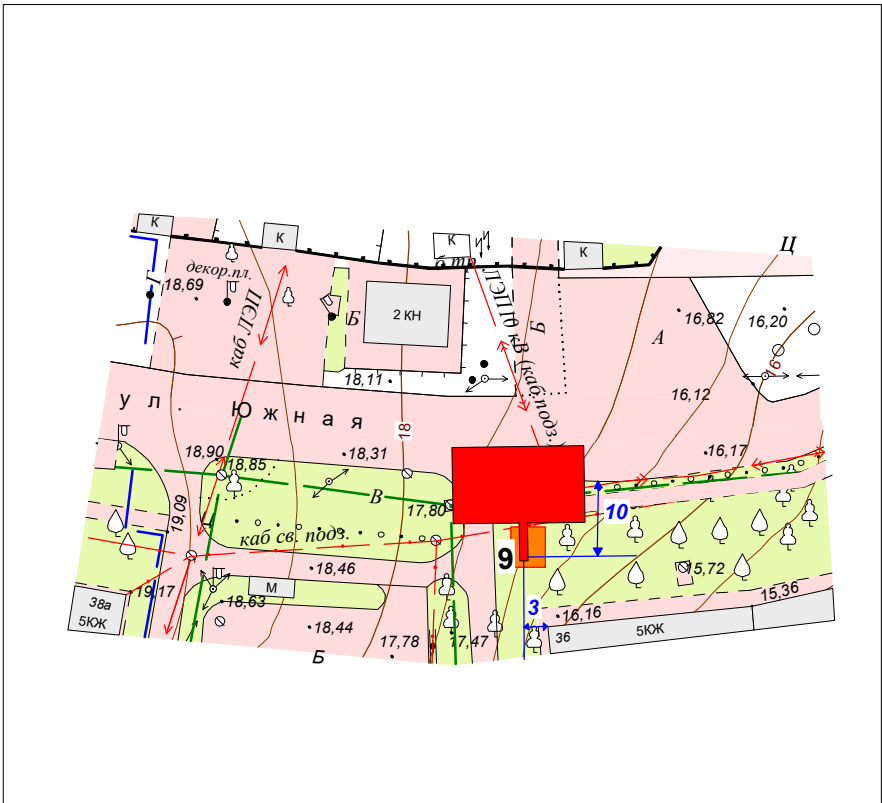
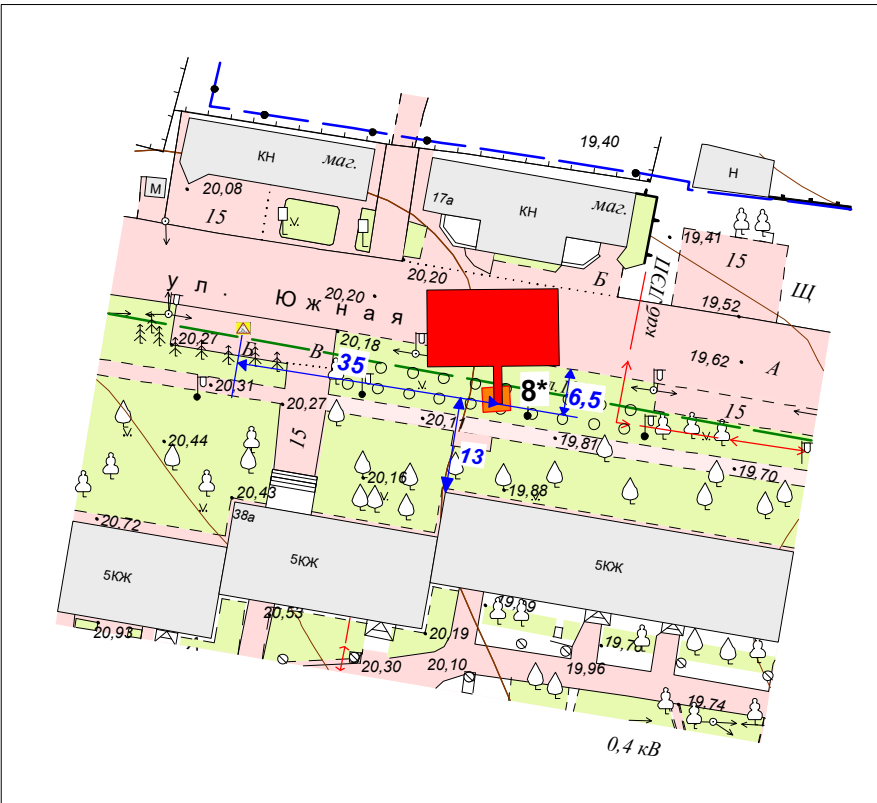
1.2

1.3

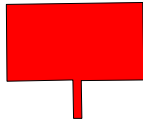
13



Схема размещения конструкций на территории
пгт Черноморское, ул. Южная



УСЛОВНЫЕ ОБОЗНАЧЕНИЯ



- рекламная конструкция: панель-кронштейн на собственной опоре, внешние габариты рекламной плоскости не более 6,4 м х 3,4 м., двухсторонняя, общая площадь информационного поля 36 м2

9

- номер места установки и эксплуатации рекламной конструкции




- зона возможного размещения рекламной конструкции

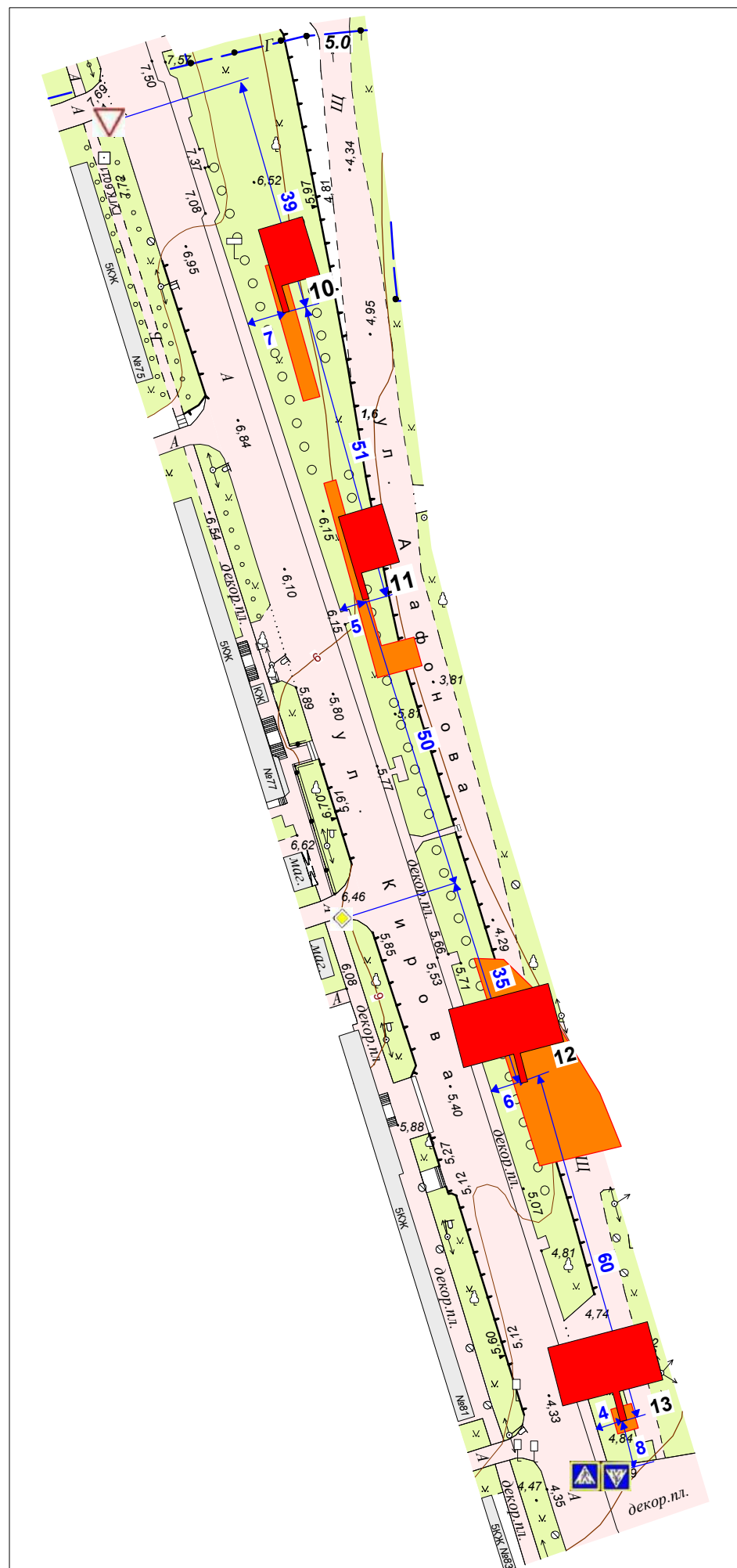


- линейный промер

* Рекламная конструкция №8 исключена

Масштаб 1:1000






УСЛОВНЫЕ ОБОЗНАЧЕНИЯ



- рекламная конструкция: панель-кронштейн на собственной опоре, внешние габариты рекламной плоскости не более 1,2 м x 1,9 м., двухсторонняя, общая площадь информационного поля 4,32 м2



- рекламная конструкция: панель-кронштейн на собственной опоре, внешние габариты рекламной плоскости не более 6,4 м x 3,4 м., двухсторонняя, общая площадь информационного поля 36 м2

19 - номер места установки и эксплуатации рекламной конструкции



- зона возможного размещения рекламной конструкции



- дорожный знак



- линейный промер

Масштаб 1:1000


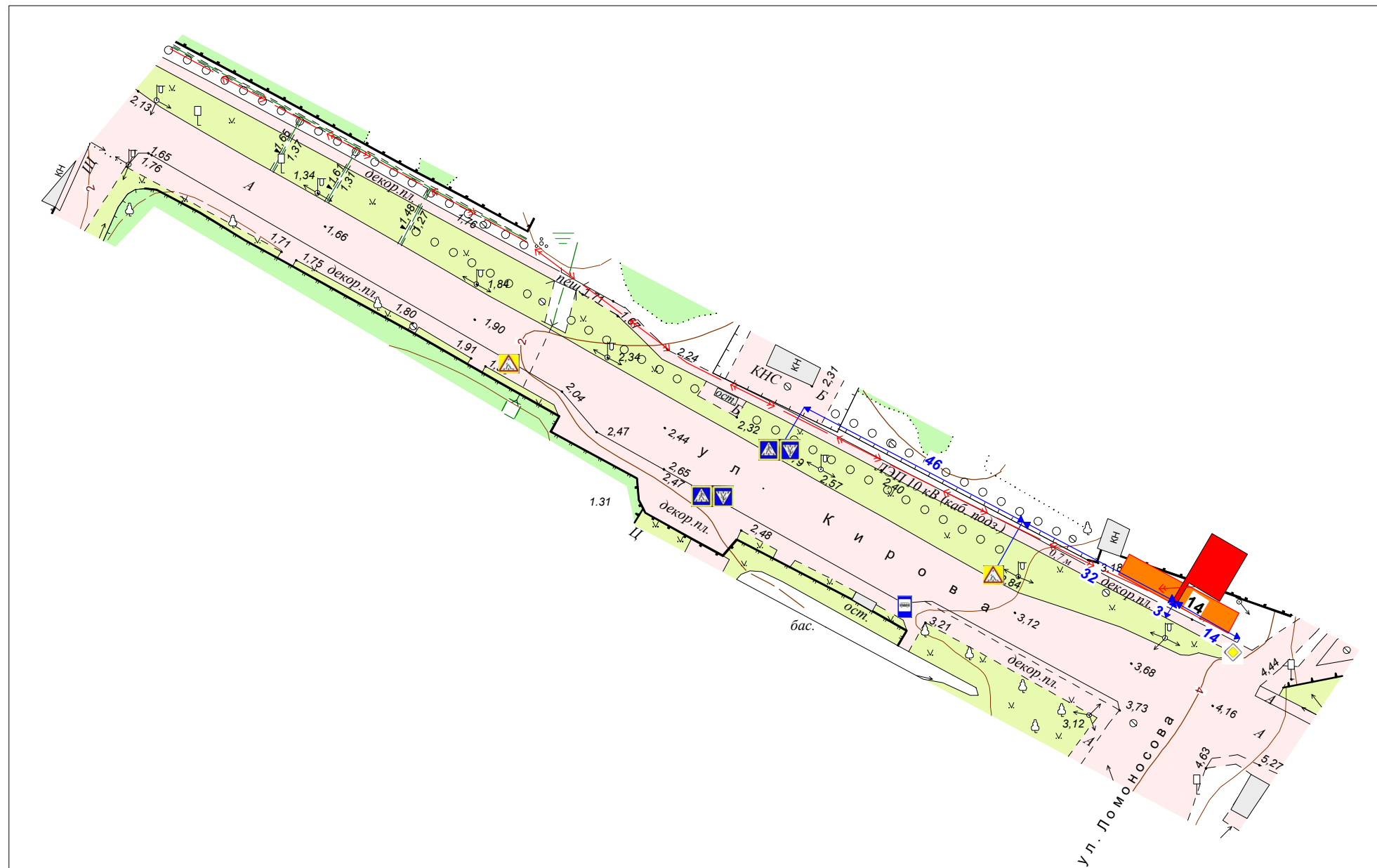








Схема размещения конструкций на территории пгт Черноморское, в районе пересечения ул.Кирова с ул.Ломоносова



УСЛОВНЫЕ ОБОЗНАЧЕНИЯ

-  - рекламная конструкция: панель-кронштейн на собственной опоре, внешние габариты рекламной плоскости не более 1,2 м х 1,9 м., двухсторонняя, общая площадь информационного поля 4,32 м2
- 14** - номер места установки и эксплуатации рекламной конструкции
-  - зона возможного размещения рекламной конструкции
-  - дорожный знак
-  - линейный промер

Масштаб 1:1000



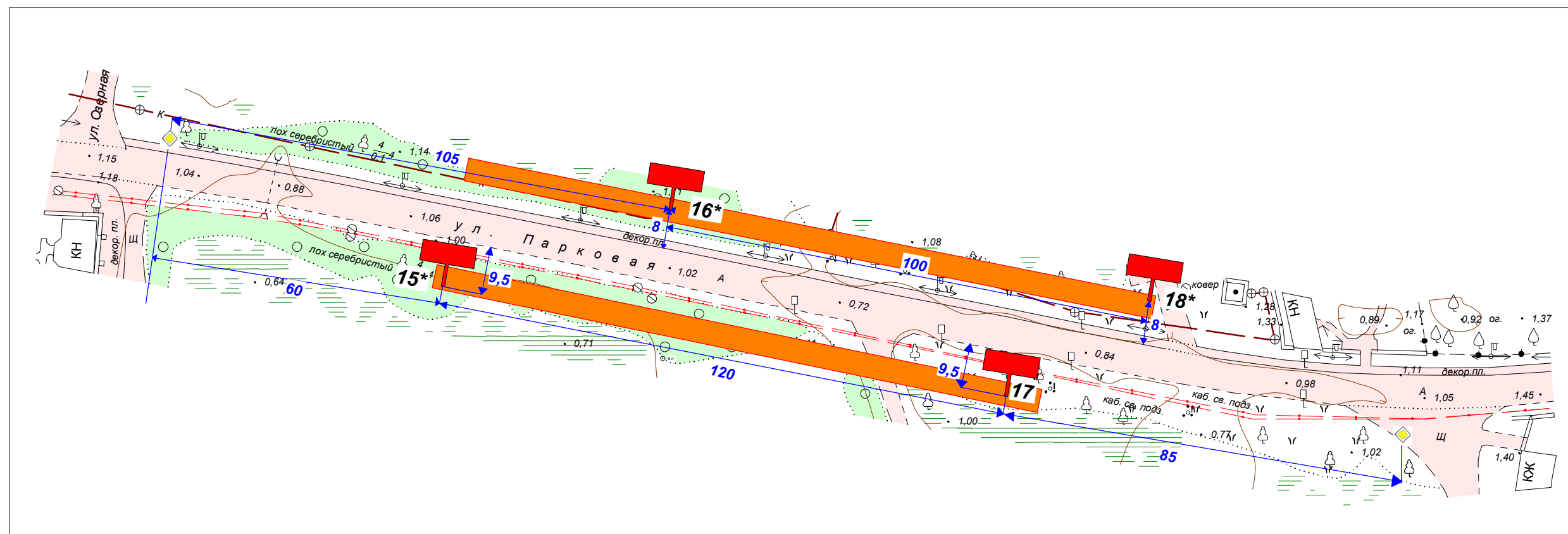
Схема размещения рекламных конструкций на территории пгт Черноморское, ул.Кирова

3.1





3.2



Схема размещения рекламных конструкций на территории пгт Черноморское, ул. Парковая



УСЛОВНЫЕ ОБОЗНАЧЕНИЯ

-  - рекламная конструкция: щитовая конструкция большого формата, внешние габариты рекламной плоскости не более 6,4 х 3,4м., двухсторонняя, общая площадь информационного поля 36 м2
- 17** - номер места установки и эксплуатации рекламной конструкции
-  - зона возможного размещения рекламной конструкции
-  - дорожный знак
-  - линейный промер

* Рекламные конструкции №15, 16, 18 исключены

Масштаб 1:1000



Схема размещения рекламных конструкций на
территории пгт Черноморское, ул.Парковая

4.1

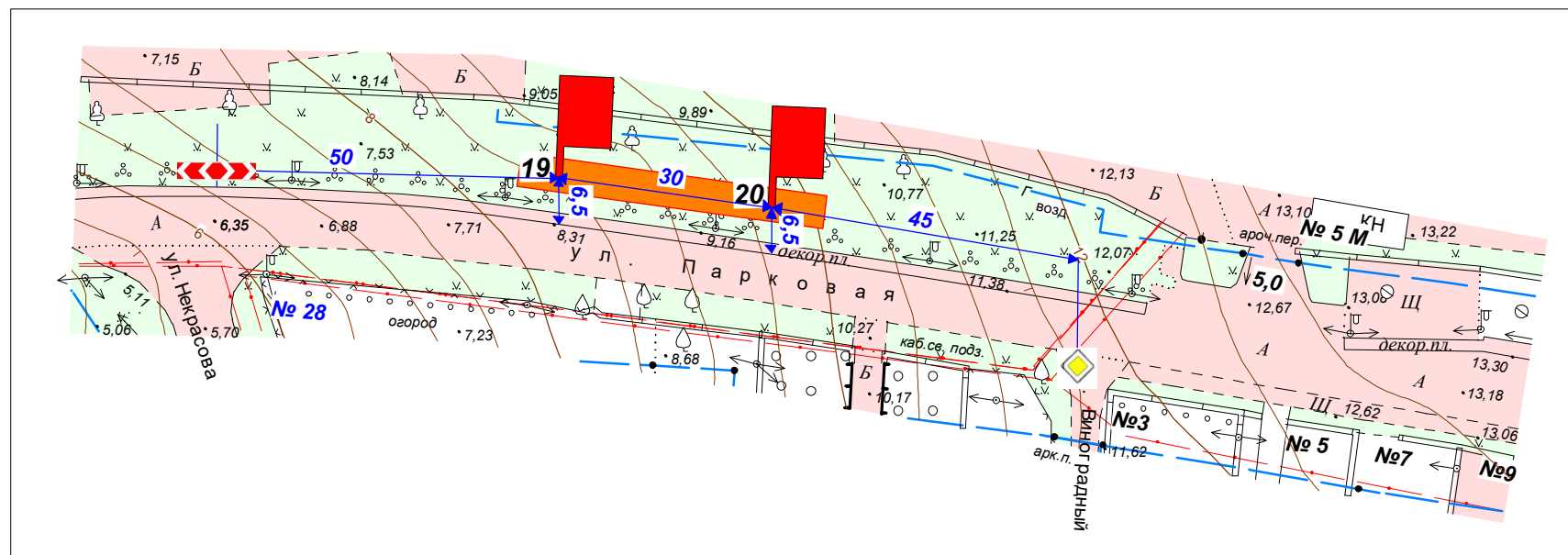
4.2

4.3

17



Схема размещения рекламных конструкций на территории пгт Черноморское, ул. Парковая



УСЛОВНЫЕ ОБОЗНАЧЕНИЯ



- рекламная конструкция: панель-кронштейн на собственной опоре, внешние габариты рекламной плоскости не более 1,2 м x 1,9 м., двухсторонняя, общая площадь информационного поля 4,32 м2

19

- номер места установки и эксплуатации рекламной конструкции



- зона возможного размещения рекламной конструкции



- дорожный знак



7,12
- линейный промер

Масштаб 1:1000



Схема размещения рекламных конструкций на
территории пгт Черноморское, ул.Парковая

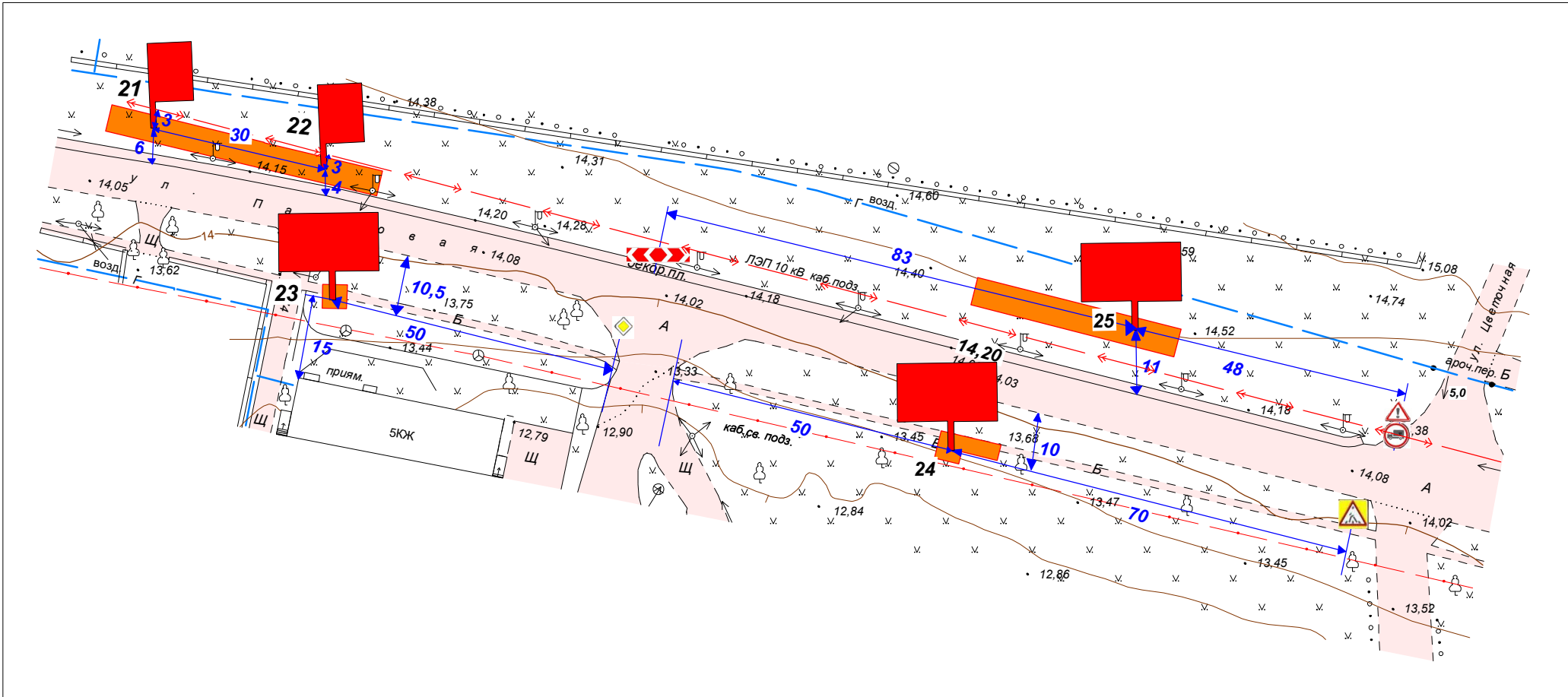
4.1

4.2

4.3

18

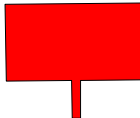
Схема размещения рекламных конструкций на территории
пгт Черноморское, ул. Парковая



УСЛОВНЫЕ ОБОЗНАЧЕНИЯ



- рекламная конструкция: панель-кронштейн на собственной опоре, внешние габариты рекламной плоскости не более 1,2 м х 1,9 м., двухсторонняя, общая площадь информационного поля 4,32 м2



- рекламная конструкция: панель-кронштейн на собственной опоре, внешние габариты рекламной плоскости не более 6,4 м х 3,4 м., двухсторонняя, общая площадь информационного поля 36 м2

19

- номер места установки и эксплуатации рекламной конструкции



- зона возможного размещения рекламной конструкции



- дорожный знак



- линейный промер

Масштаб 1:1000



4.1

4.2

4.3

Схема размещения рекламных конструкций на
территории пгт Черноморское, ул.Парковая

19

Фотоматериалы
схемы размещения рекламных конструкций
на земельных участках независимо от форм собственности
муниципального образования Черноморского района Республики
Крым

Фотоматериалы

№ 1 * Адрес: Ул. Революции 99 (26м от центрального въезда), пгт. Черноморское
(адрес установки и эксплуатации рекламной конструкции)

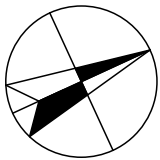
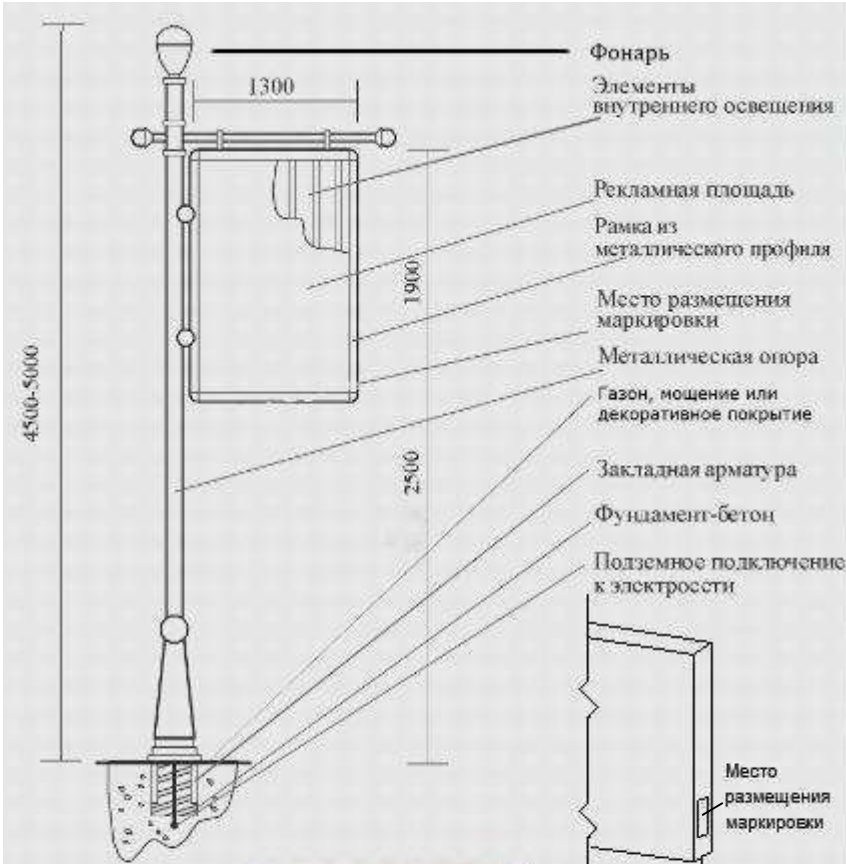
Сторона А



Сторона Б



* Номер места установки и эксплуатации рекламной конструкции, соответствующий сквозному номеру рекламной конструкции в картографических материалах и адресной программе.



С




Масштаб 1:1000



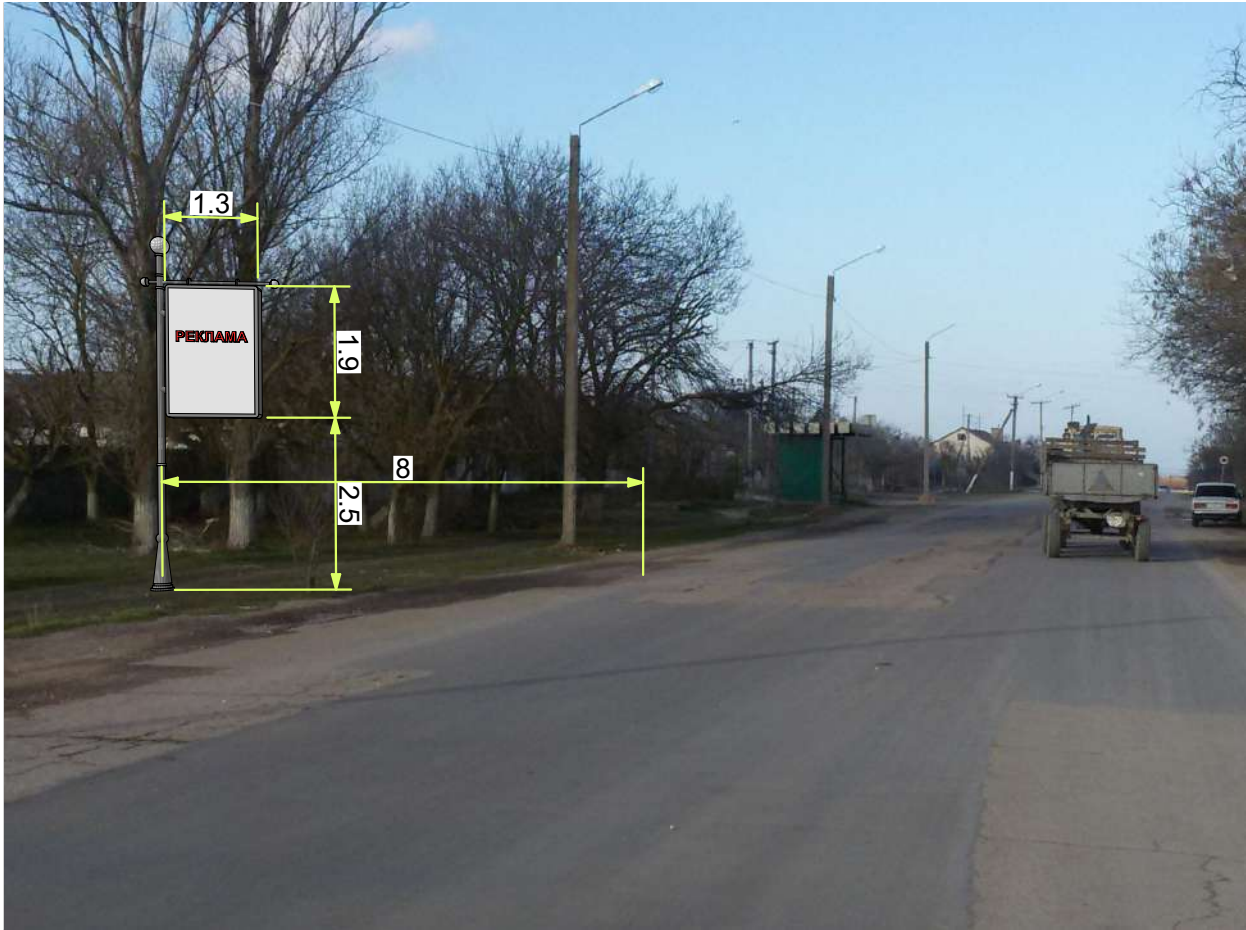
Фотоматериалы

№ 2 * Адрес: Ул. Революции 99 (56м от центрального въезда), пгт. Черноморское
(адрес установки и эксплуатации рекламной конструкции)

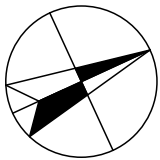
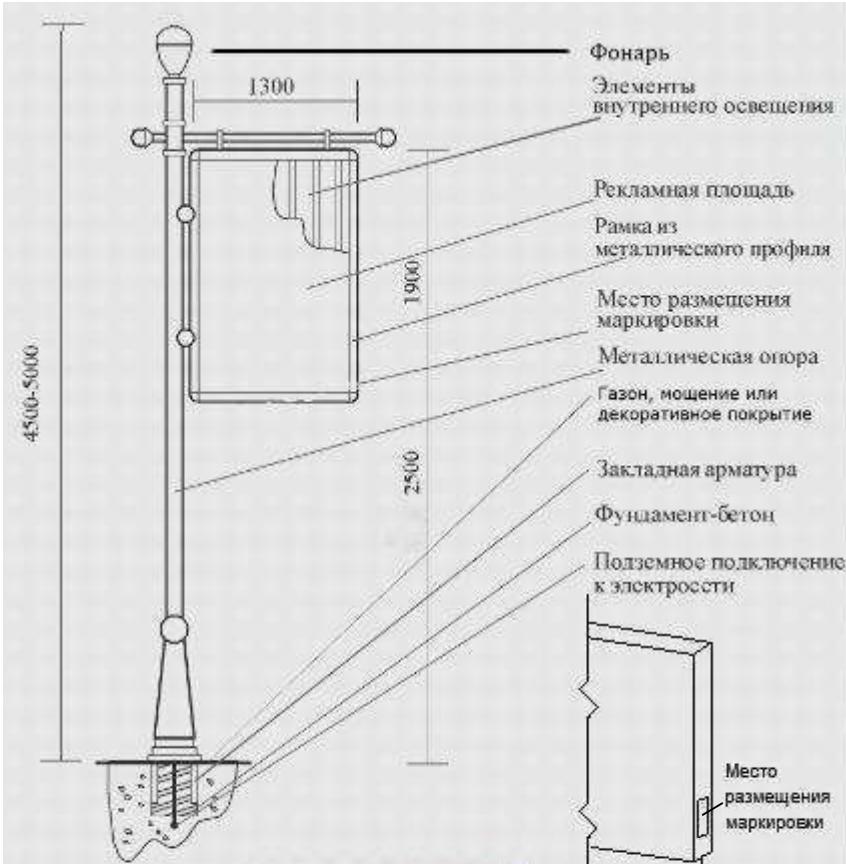
Сторона А



Сторона Б



* Номер места установки и эксплуатации рекламной конструкции, соответствующий сквозному номеру рекламной конструкции в картографических материалах и адресной программе.



Масштаб 1:1000



Фотоматериалы

№ 3 * Адрес: Ул. Революции 97 (слева от въезда), пгт. Черноморское
(адрес установки и эксплуатации рекламной конструкции)

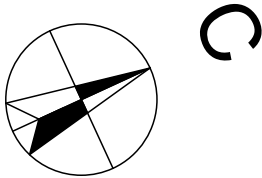
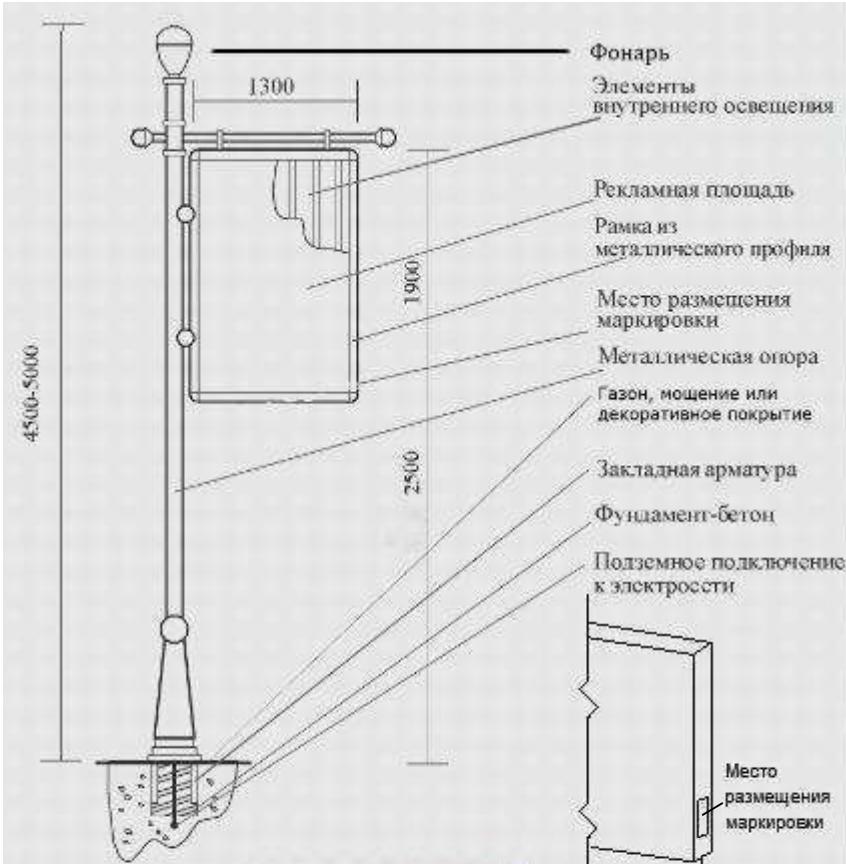
Сторона А



Сторона Б



* Номер места установки и эксплуатации рекламной конструкции, соответствующий сквозному номеру рекламной конструкции в картографических материалах и адресной программе.



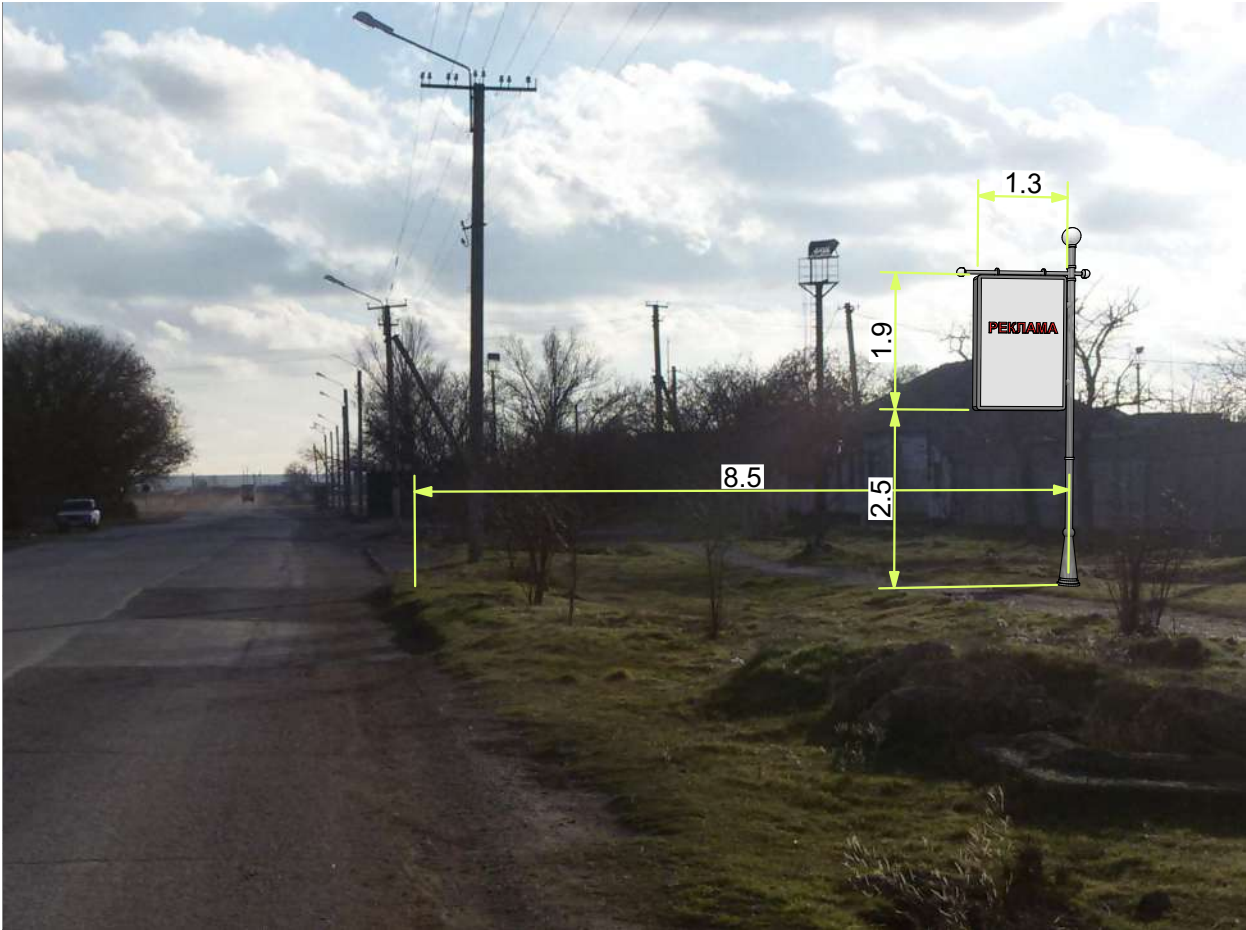
Масштаб 1:1000



Фотоматериалы

№ 4 * Адрес: Ул. Революции 97 (справа от въезда), пгт. Черноморское
(адрес установки и эксплуатации рекламной конструкции)

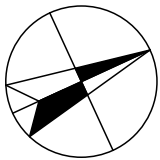
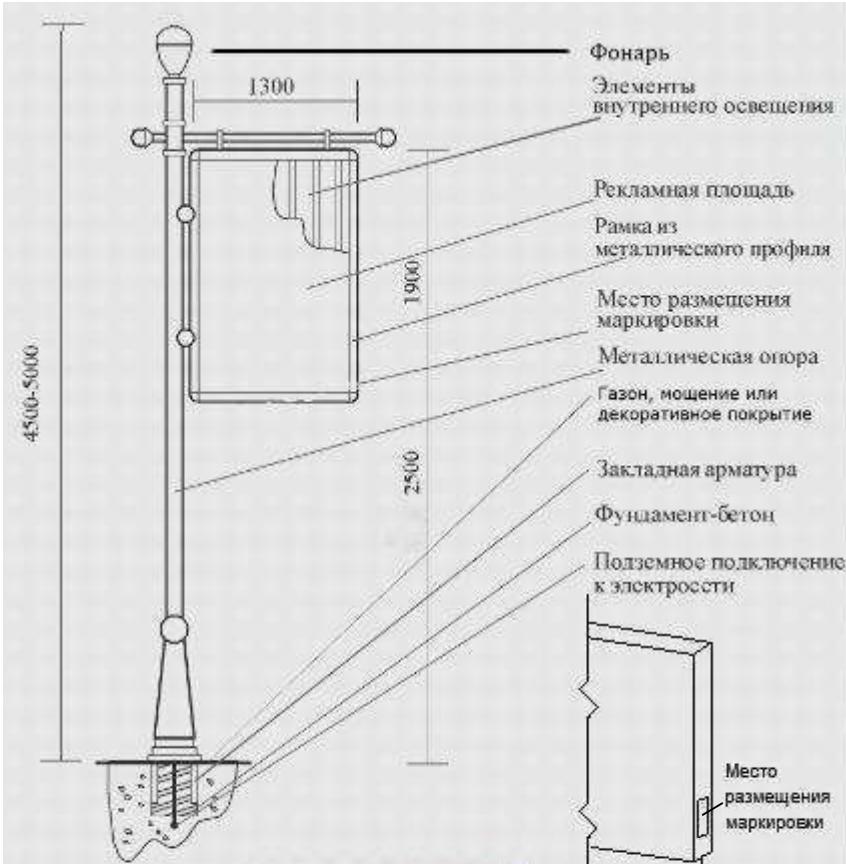
Сторона А



Сторона Б



* Номер места установки и эксплуатации рекламной конструкции, соответствующий сквозному номеру рекламной конструкции в картографических материалах и адресной программе.



С



Масштаб 1:1000



Фотоматериалы

№ 5 * Адрес: Ул. Революции 95 (слева от въезда), пгт. Черноморское
(адрес установки и эксплуатации рекламной конструкции)

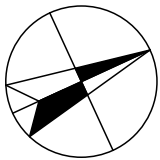
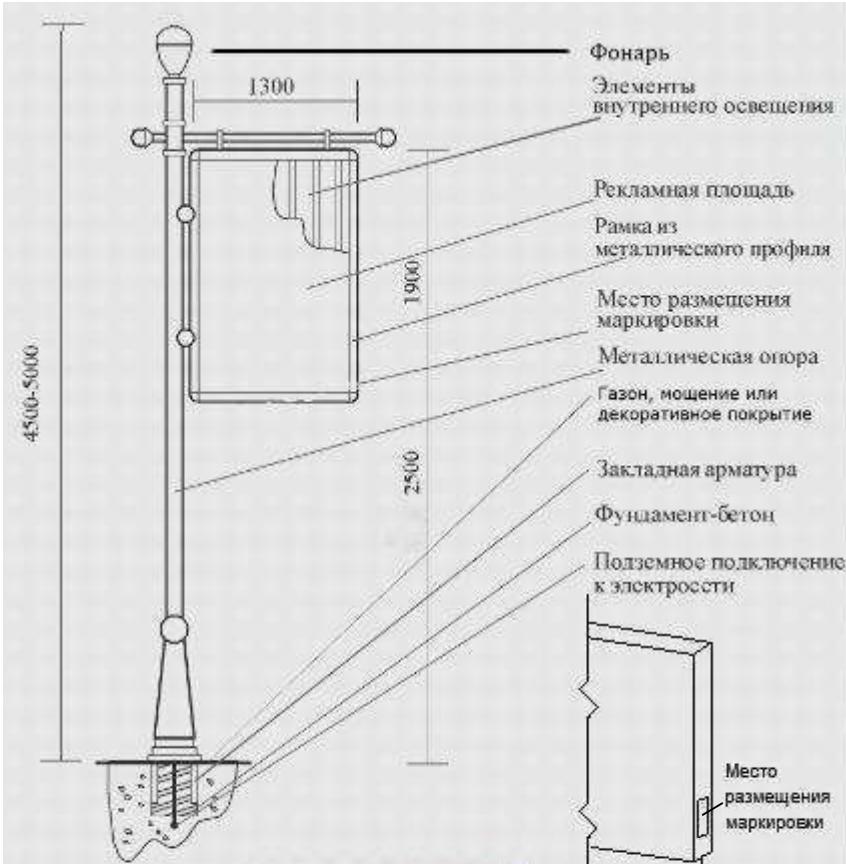
Сторона А



Сторона Б



* Номер места установки и эксплуатации рекламной конструкции, соответствующий сквозному номеру рекламной конструкции в картографических материалах и адресной программе.



С



Масштаб 1:1000



Фотоматериалы

№ 6 * Адрес: Ул. Революции, в районе дома №84, пгт. Черноморское
(адрес установки и эксплуатации рекламной конструкции)

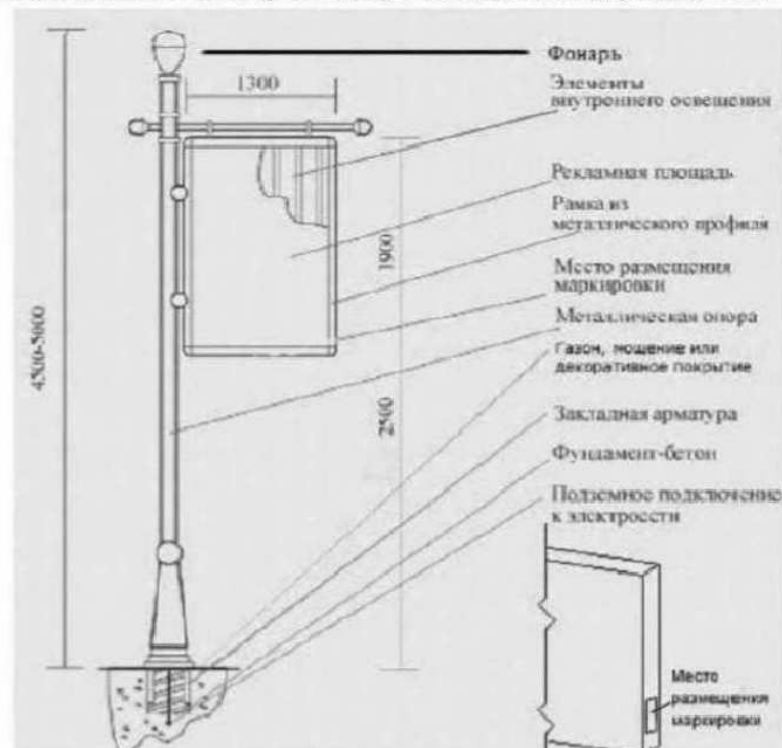
Сторона А



Сторона Б



* Номер места установки и эксплуатации рекламной конструкции, соответствующий сквозному номеру рекламной конструкции в картографических материалах и адресной программе.



С



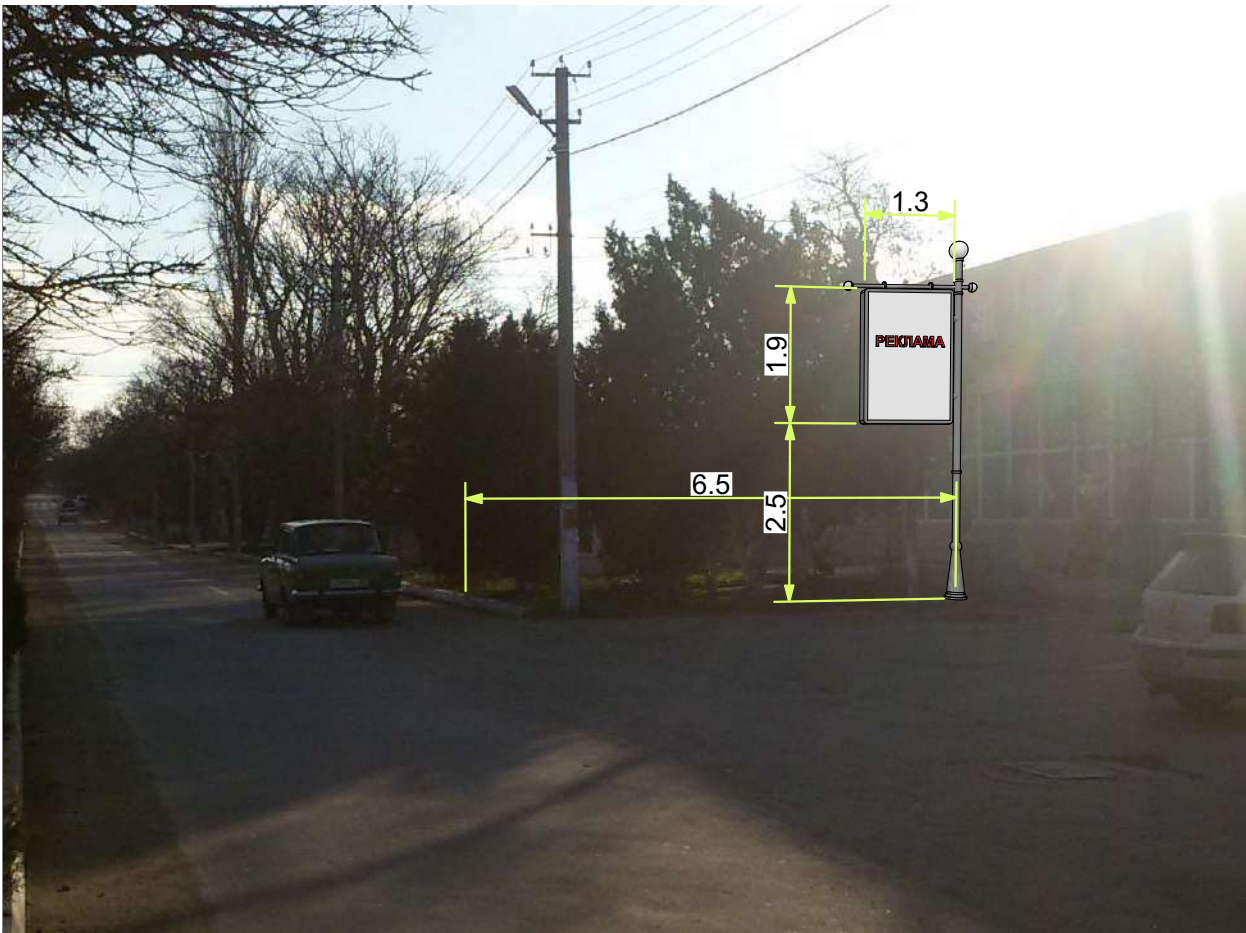
Масштаб 1:1000

10м 0 10 20 30 40м


Фотоматериалы

№ 7 * Адрес: Ул. Революции, в районе дома №9, пгт. Черноморское
(адрес установки и эксплуатации рекламной конструкции)

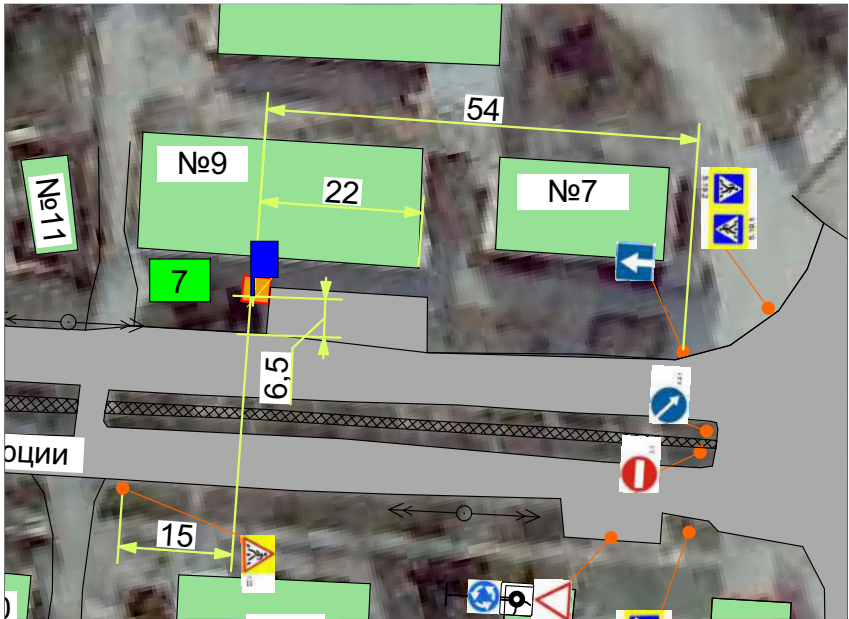
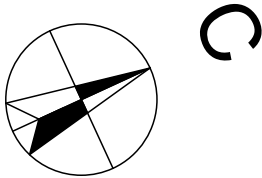
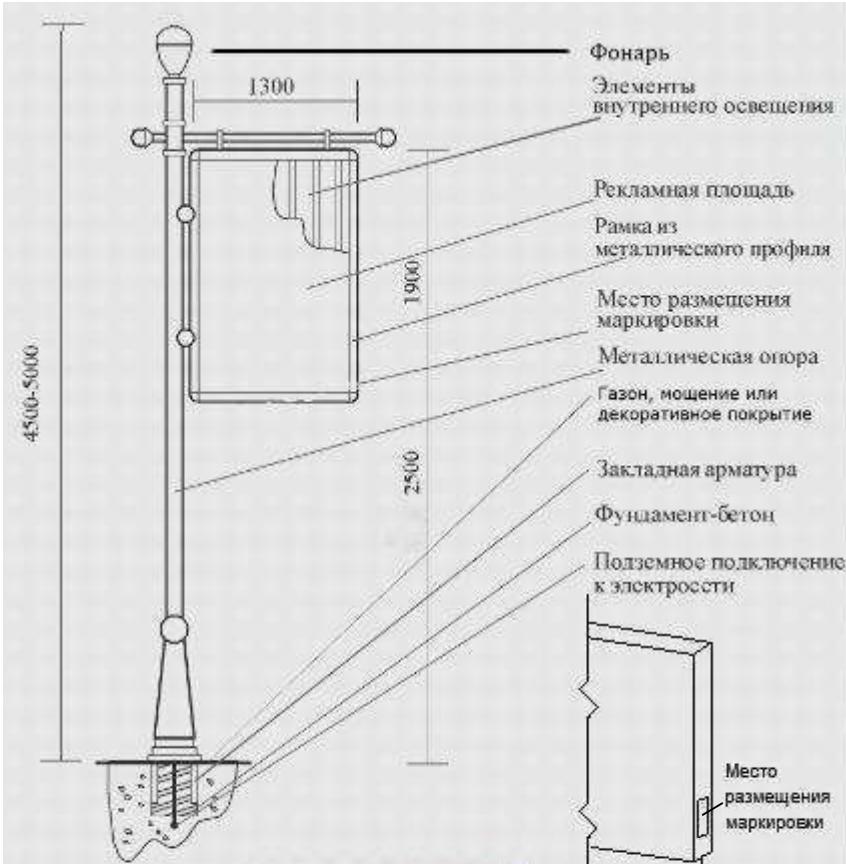
Сторона А



Сторона Б



* Номер места установки и эксплуатации рекламной конструкции, соответствующий сквозному номеру рекламной конструкции в картографических материалах и адресной программе.



Масштаб 1:1000



Фотоматериалы

№ 9 *

Адрес: ул. Южная, в районе дома №36, пгт. Черноморское
(адрес установки и эксплуатации рекламной конструкции)

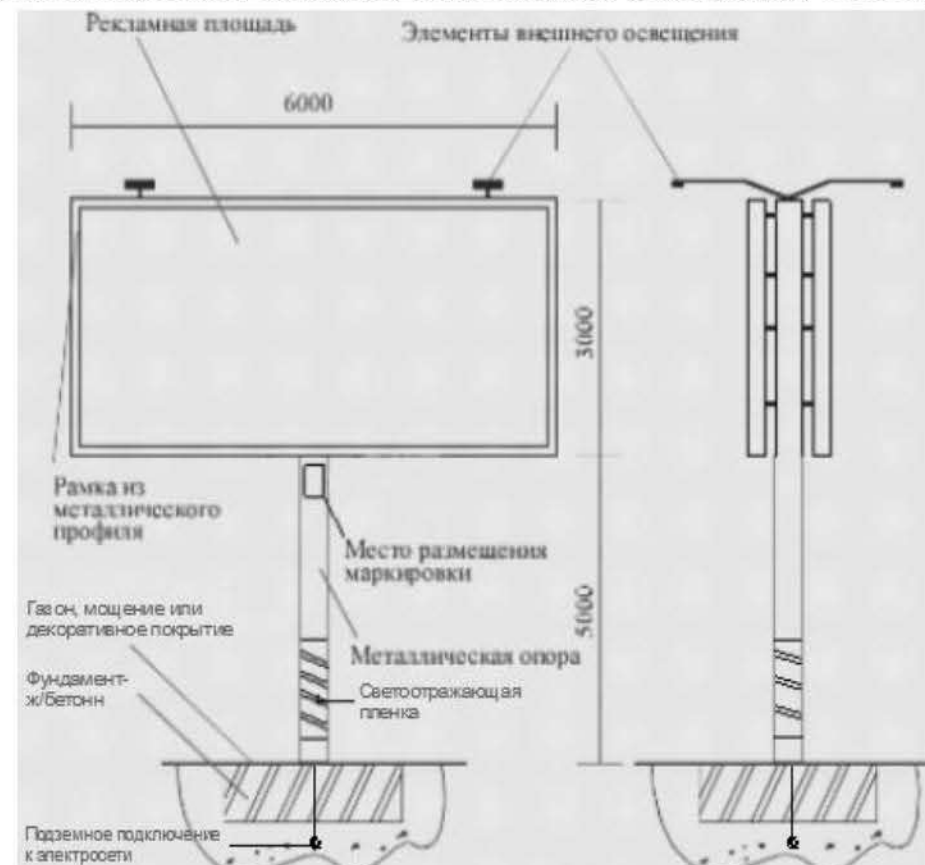
Сторона А




Сторона Б



* Номер места установки и эксплуатации рекламной конструкции, соответствующий сквозному номеру рекламной конструкции в картографических материалах и адресной программе.



С




Масштаб 1:1000

10м 0 10 20 30 40м

Фотоматериалы

№ 10 * Адрес: Ул. Кирова, в районе дома №75, пгт. Черноморское
(адрес установки и эксплуатации рекламной конструкции)

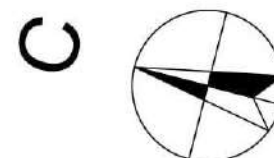
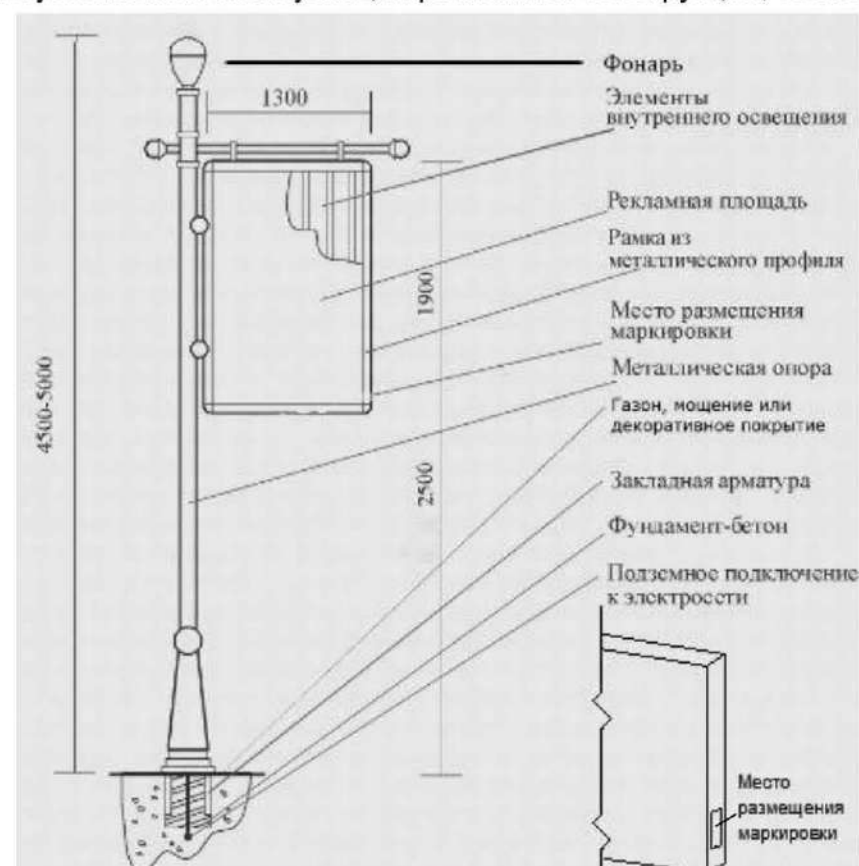
Сторона А



Сторона Б



* Номер места установки и эксплуатации рекламной конструкции, соответствующий сквозному номеру рекламной конструкции в картографических материалах и адресной программе.



Масштаб 1:1000

10м 0 10 20 30 40м

Фотоматериалы

№ 11 * Адрес: Ул. Кирова, в районе дома №77, пгт. Черноморское
(адрес установки и эксплуатации рекламной конструкции)

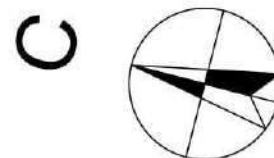
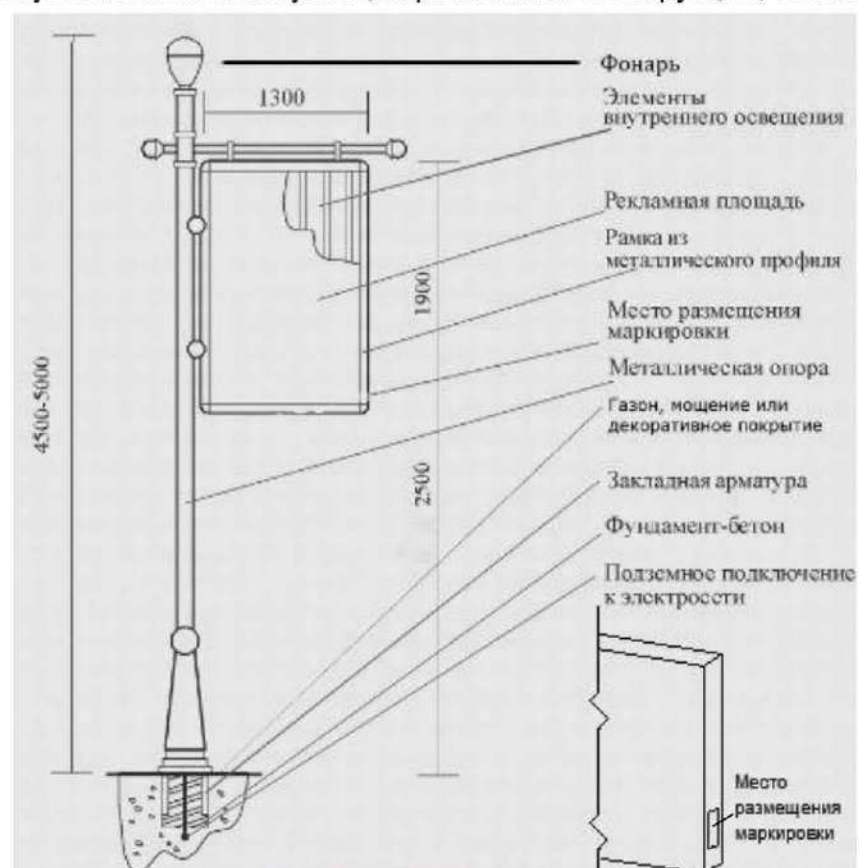
Сторона А




Сторона Б



* Номер места установки и эксплуатации рекламной конструкции, соответствующий сквозному номеру рекламной конструкции в картографических материалах и адресной программе.



Масштаб 1:1000



Фотоматериалы

№ 12 *

Адрес: Ул. Кирова, в районе дома №77 (по четной стороне улицы), пгт. Черноморское
(адрес установки и эксплуатации рекламной конструкции)

Сторона А



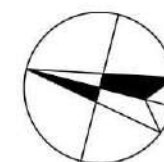
Сторона Б



* Номер места установки и эксплуатации рекламной конструкции, соответствующий сквозному номеру рекламной конструкции в картографических материалах и адресной программе.



С



Масштаб 1:1000

10м 0 10 20 30 40м

Фотоматериалы

№ 13 *

Адрес: Ул. Кирова, в районе дома №81 (по четной стороне улицы), пгт. Черноморское
(адрес установки и эксплуатации рекламной конструкции)

Сторона А



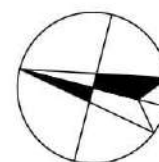
Сторона Б



* Номер места установки и эксплуатации рекламной конструкции, соответствующий сквозному номеру рекламной конструкции в картографических материалах и адресной программе.



С



Масштаб 1:1000

10м 0 10 20 30 40м

Фотоматериалы

№ 14 * Адрес: в районе пересечения ул. Кирова с ул. Ломоносова (по четной стороне улицы)
(адрес установки и эксплуатации рекламной конструкции)

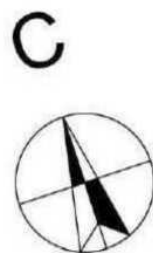
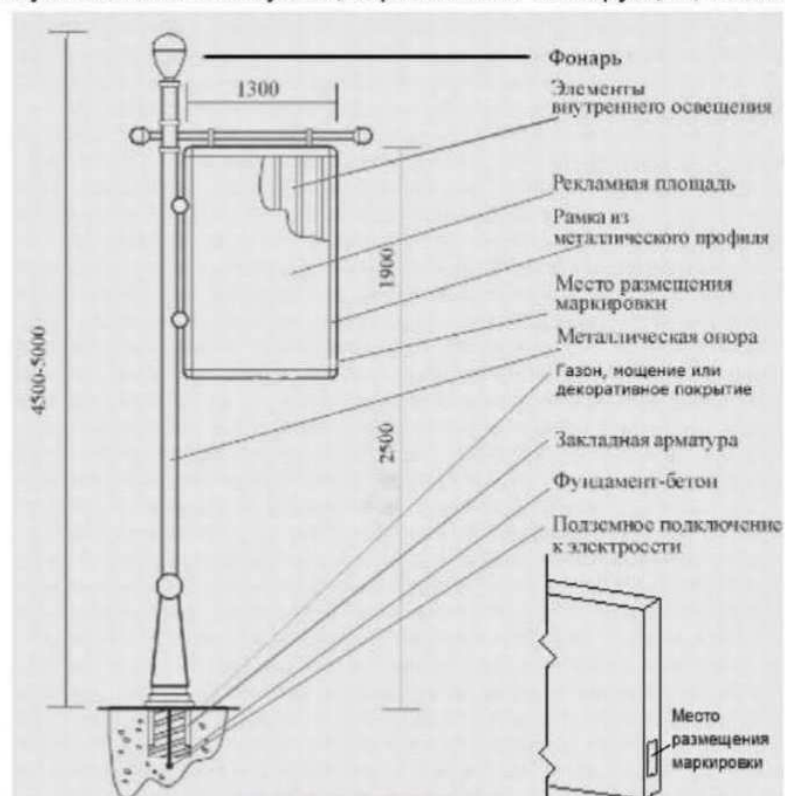
Сторона А



Сторона Б



* Номер места установки и эксплуатации рекламной конструкции, соответствующий сквозному номеру рекламной конструкции в картографических материалах и адресной программе.



Масштаб 1:1000



Фотоматериалы

№ 17 *

Адрес: Ул. Парковая, 93м от пересечения с ул. Суворова, пгт. Черноморское
(адрес установки и эксплуатации рекламной конструкции)

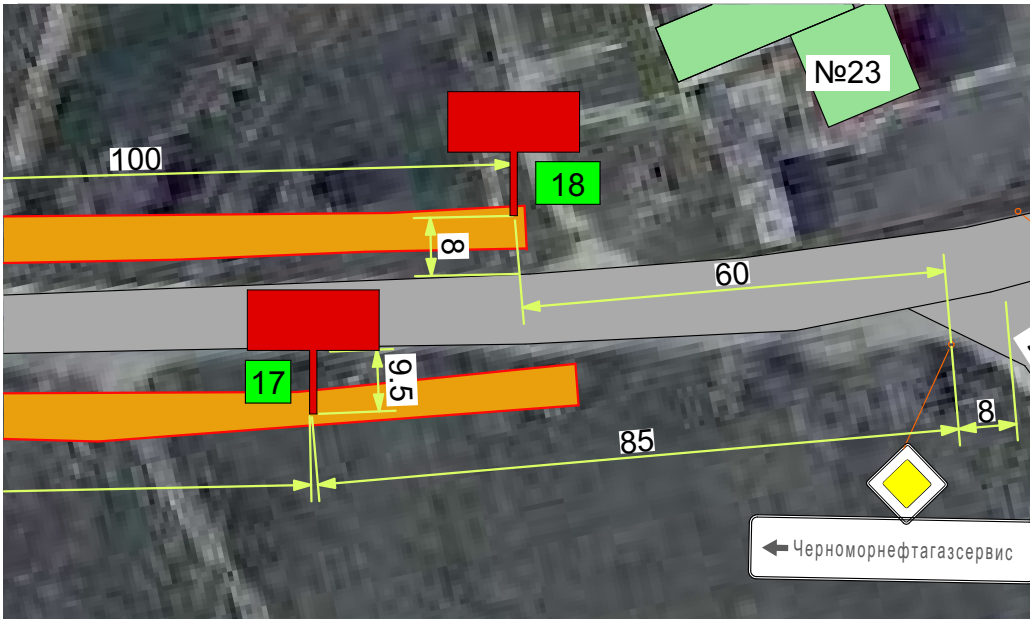

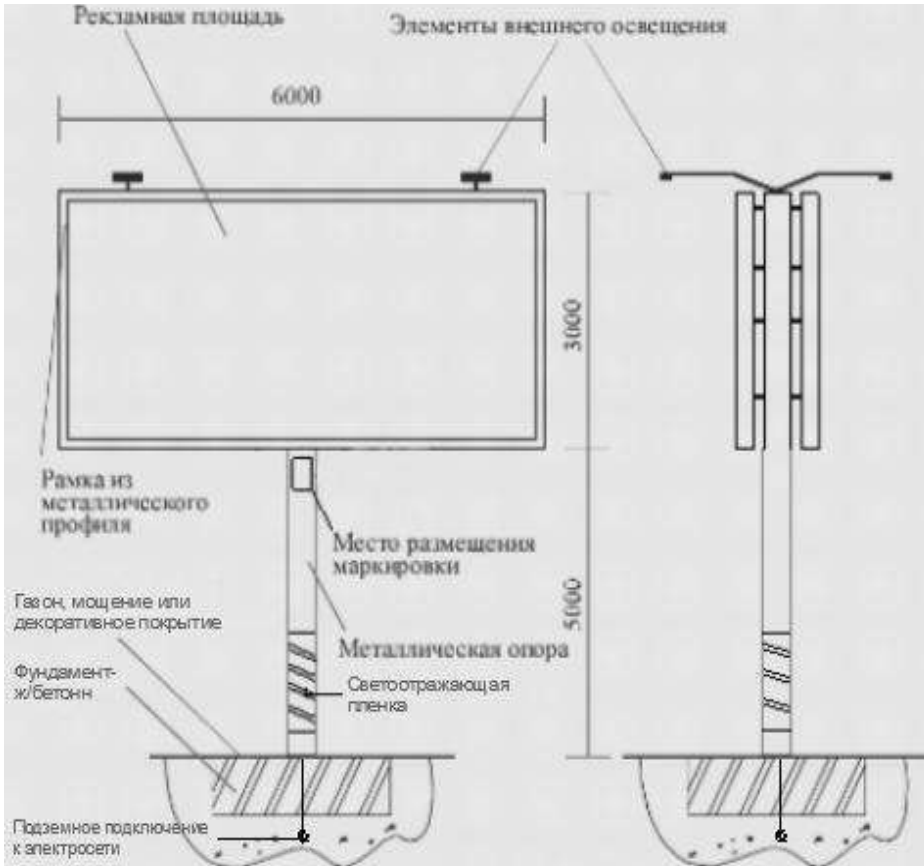
Сторона А



Сторона Б



* Номер места установки и эксплуатации рекламной конструкции, соответствующий сквозному номеру рекламной конструкции в картографических материалах и адресной программе.



Масштаб 1:1000



Фотоматериалы

№ 19 * Адрес: Ул. Парковая, в районе дома №5м/140, пгт. Черноморское
(адрес установки и эксплуатации рекламной конструкции)

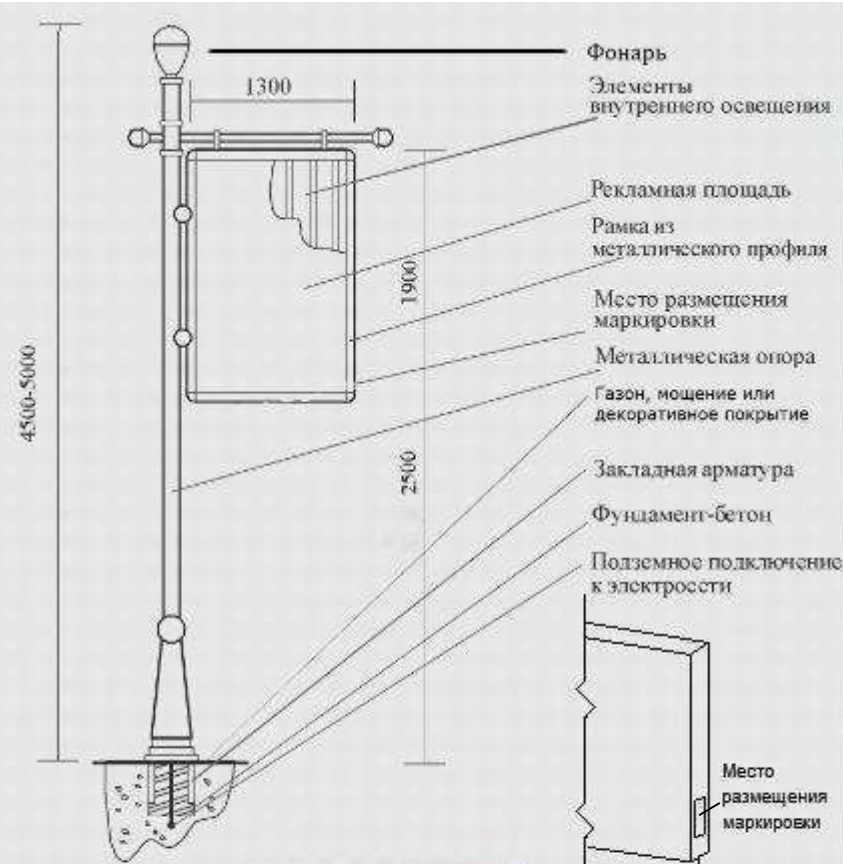
Сторона А



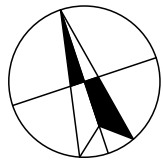
Сторона Б



* Номер места установки и эксплуатации рекламной конструкции, соответствующий сквозному номеру рекламной конструкции в картографических материалах и адресной программе.



С



Масштаб 1:1000



Фотоматериалы

№ 20 * Адрес: Ул. Парковая, в районе дома №5м/140, пгт. Черноморское
(адрес установки и эксплуатации рекламной конструкции)


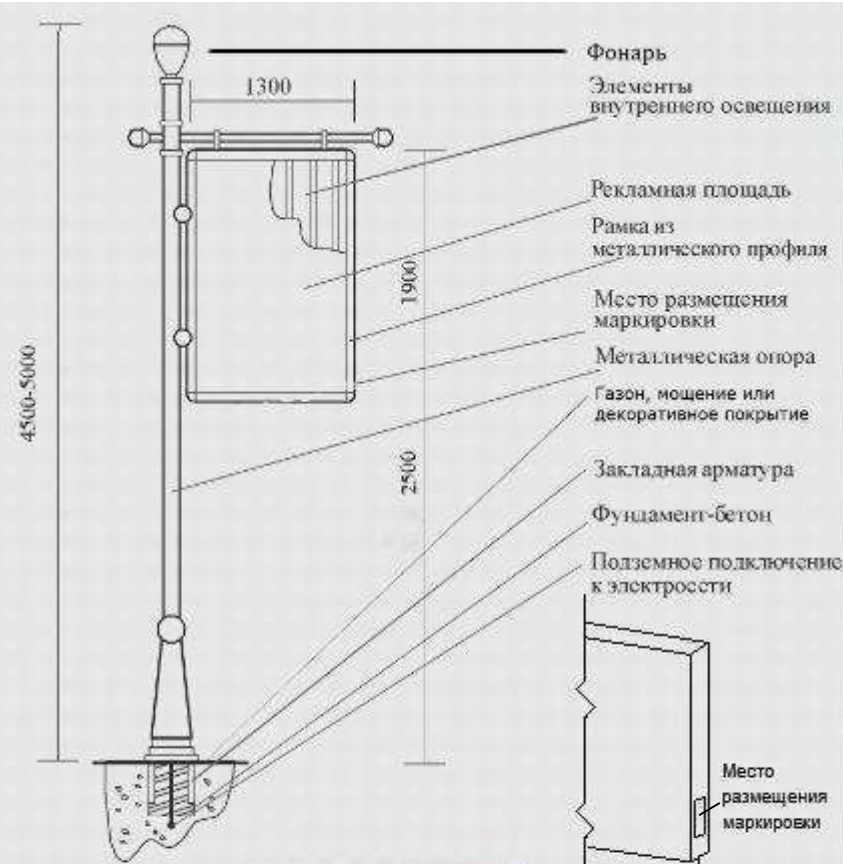
Сторона А



Сторона Б



* Номер места установки и эксплуатации рекламной конструкции, соответствующий сквозному номеру рекламной конструкции в картографических материалах и адресной программе.



Масштаб 1:1000




Фотоматериалы

№ 21 * Адрес: Ул. Парковая, в районе дома №5м /125, пгт. Черноморское
(адрес установки и эксплуатации рекламной конструкции)

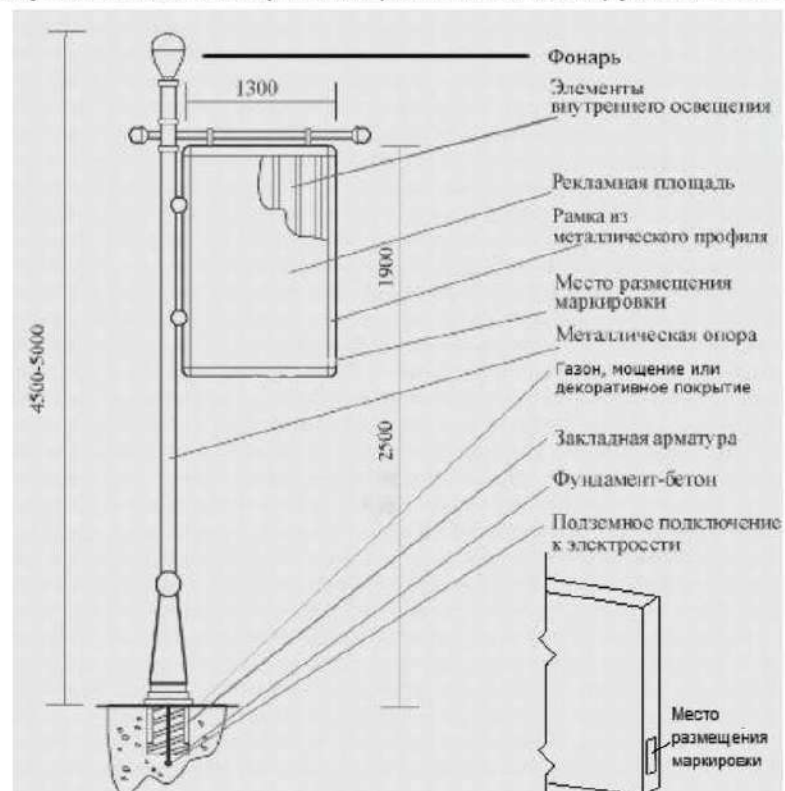
Сторона А



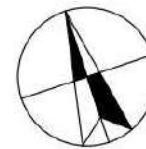
Сторона Б



* Номер места установки и эксплуатации рекламной конструкции, соответствующий сквозному номеру рекламной конструкции в картографических материалах и адресной программе.



С



Масштаб 1:1000



Фотоматериалы

№ 22 * Адрес: Ул. Парковая, в районе дома №5м /126, пгт. Черноморское
(адрес установки и эксплуатации рекламной конструкции)

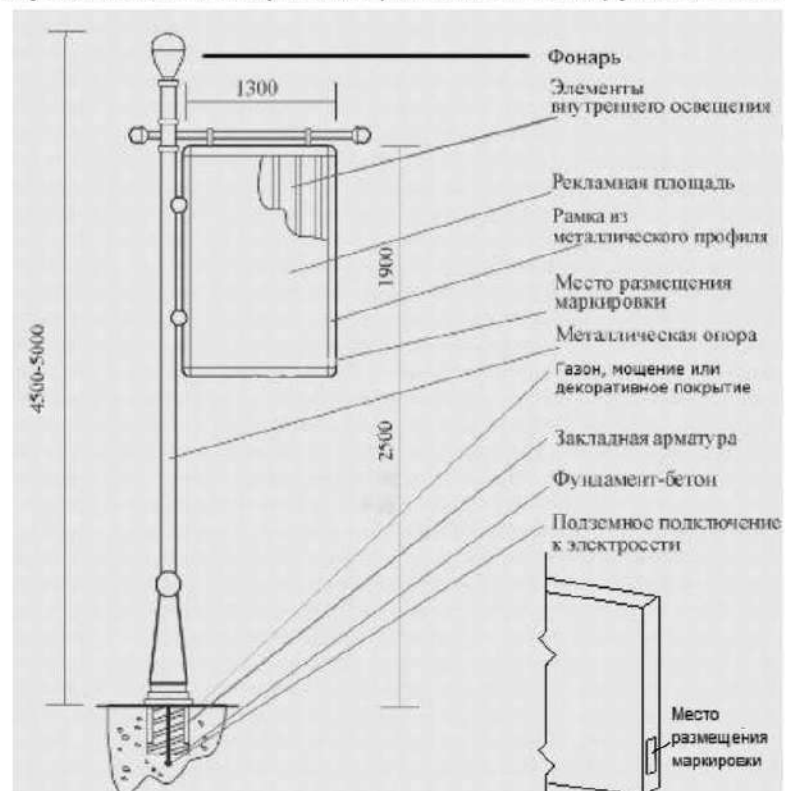
Сторона А




Сторона Б



* Номер места установки и эксплуатации рекламной конструкции, соответствующий сквозному номеру рекламной конструкции в картографических материалах и адресной программе.



Масштаб 1:1000



Фотоматериалы

№ 23 *

Адрес: Ул. Парковая, в районе дома №21, пгт. Черноморское
(адрес установки и эксплуатации рекламной конструкции)

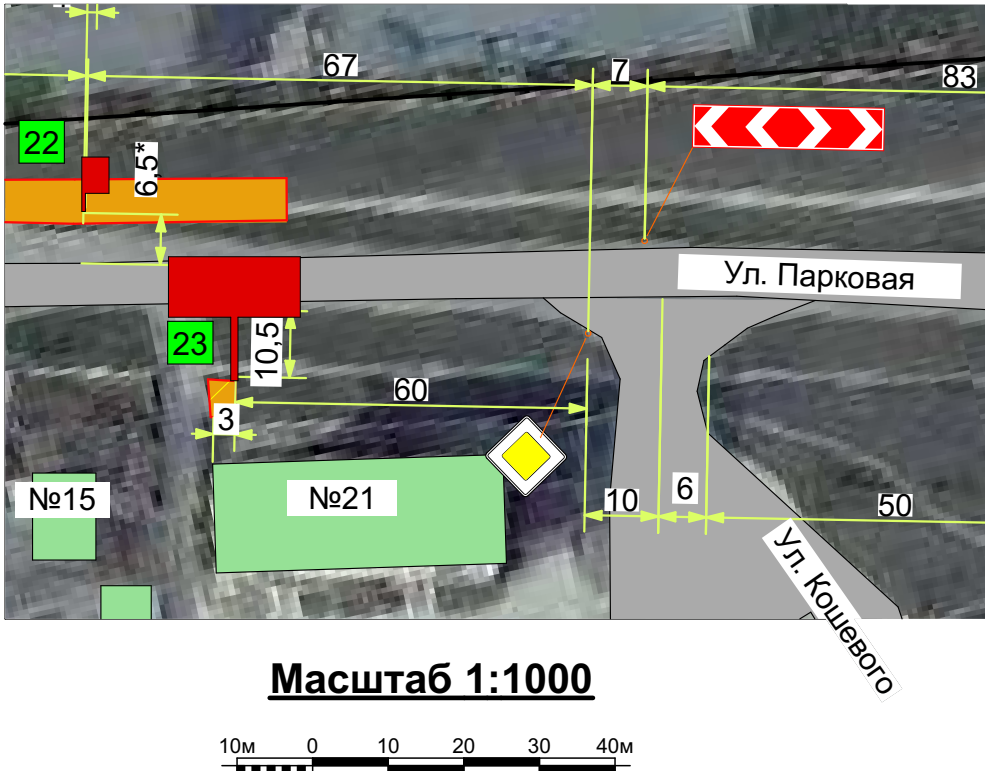
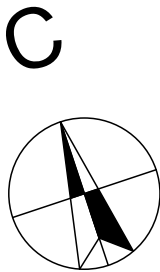
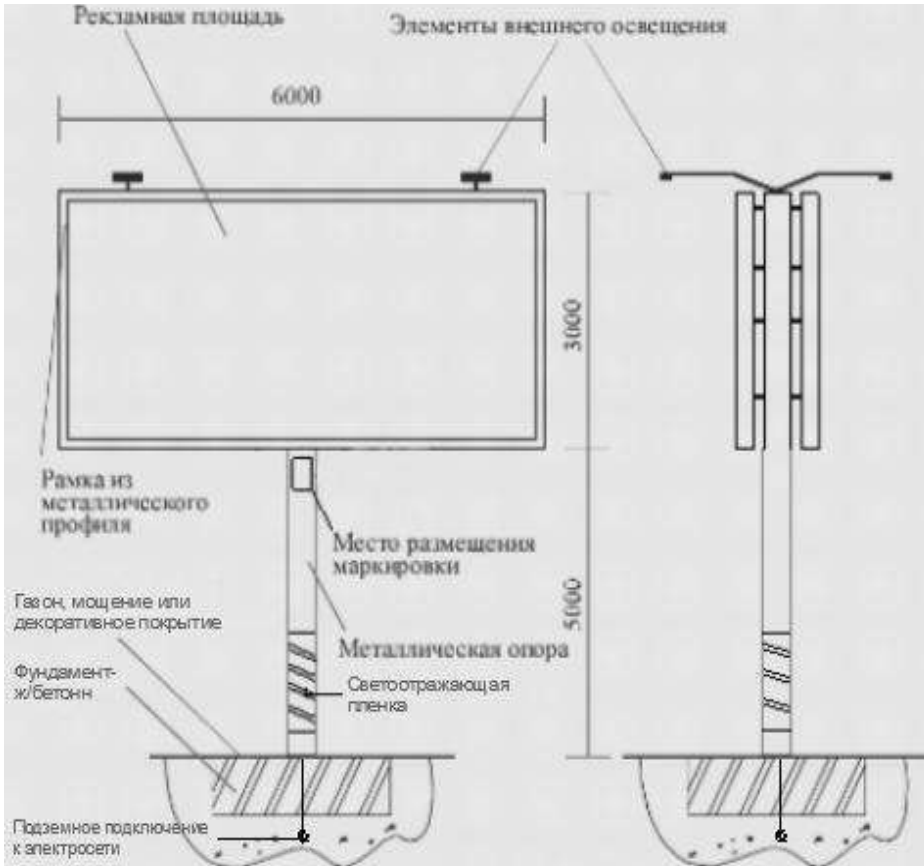
Сторона А



Сторона Б



* Номер места установки и эксплуатации рекламной конструкции, соответствующий сквозному номеру рекламной конструкции в картографических материалах и адресной программе.



Фотоматериалы

№ 24 *

Адрес: Ул. Парковая, 56м от пересечения с ул. Кошевого, пгт. Черноморское .
(адрес установки и эксплуатации рекламной конструкции)

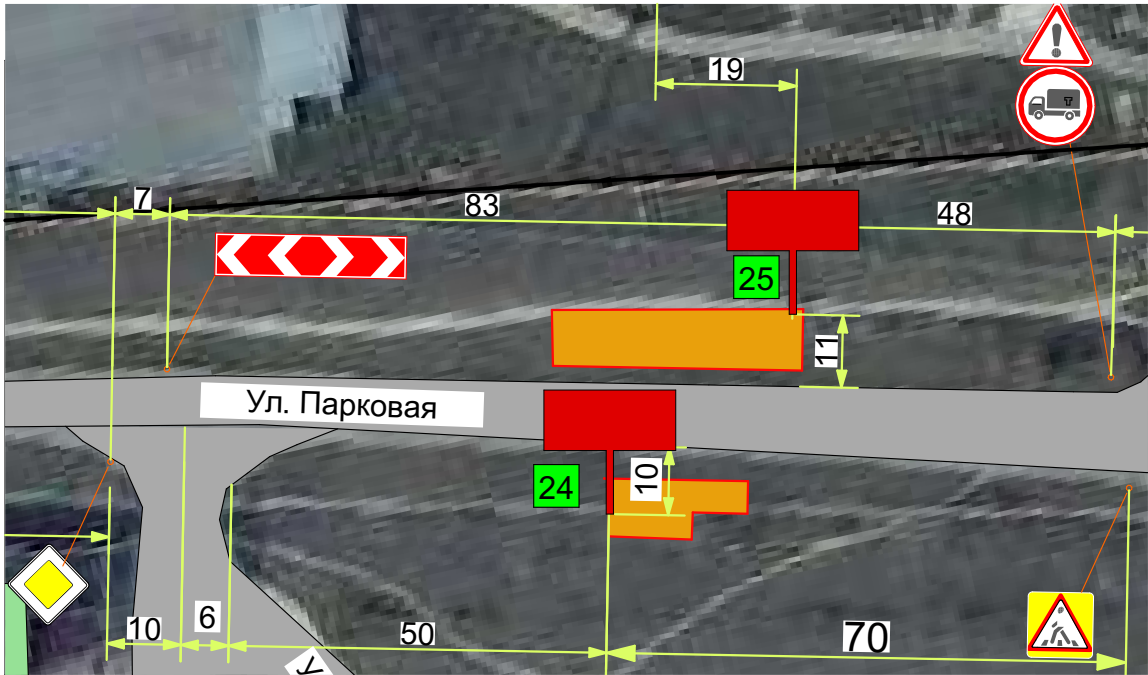
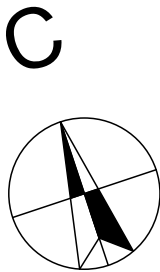
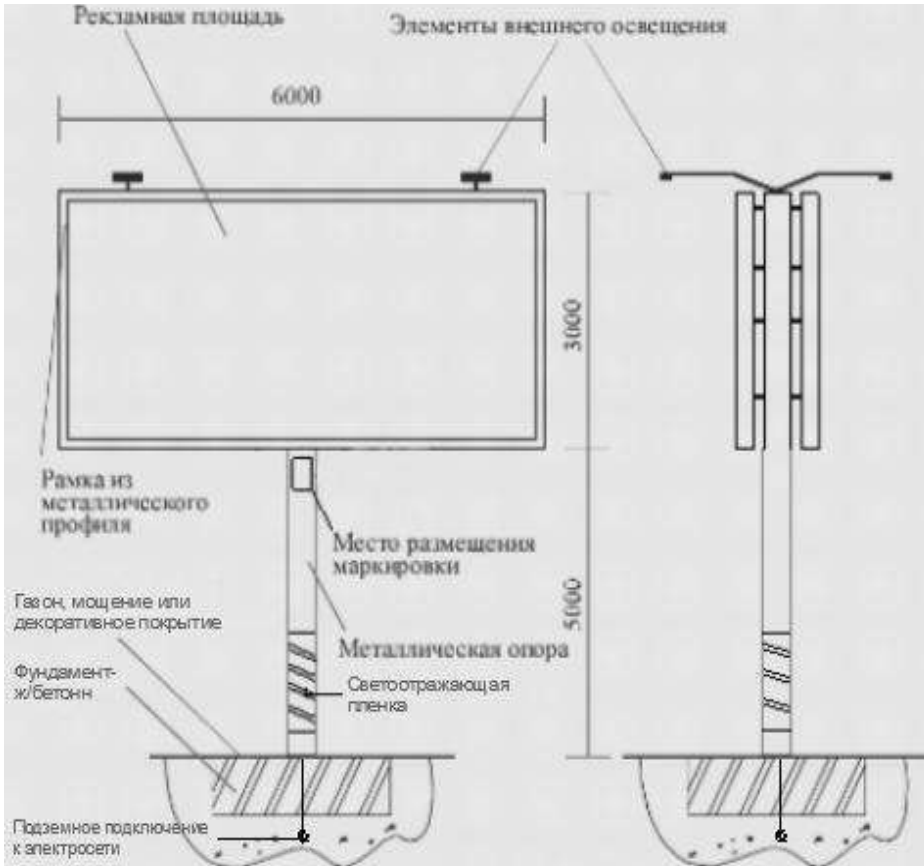
Сторона А



Сторона Б



* Номер места установки и эксплуатации рекламной конструкции, соответствующий сквозному номеру рекламной конструкции в картографических материалах и адресной программе.



Масштаб 1:1000



Фотоматериалы

№ 25 *

Адрес: Ул. Парковая, в районе дома №5м/105, пгт. Черноморское
(адрес установки и эксплуатации рекламной конструкции)

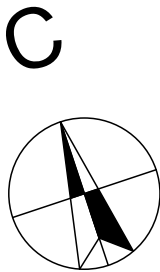
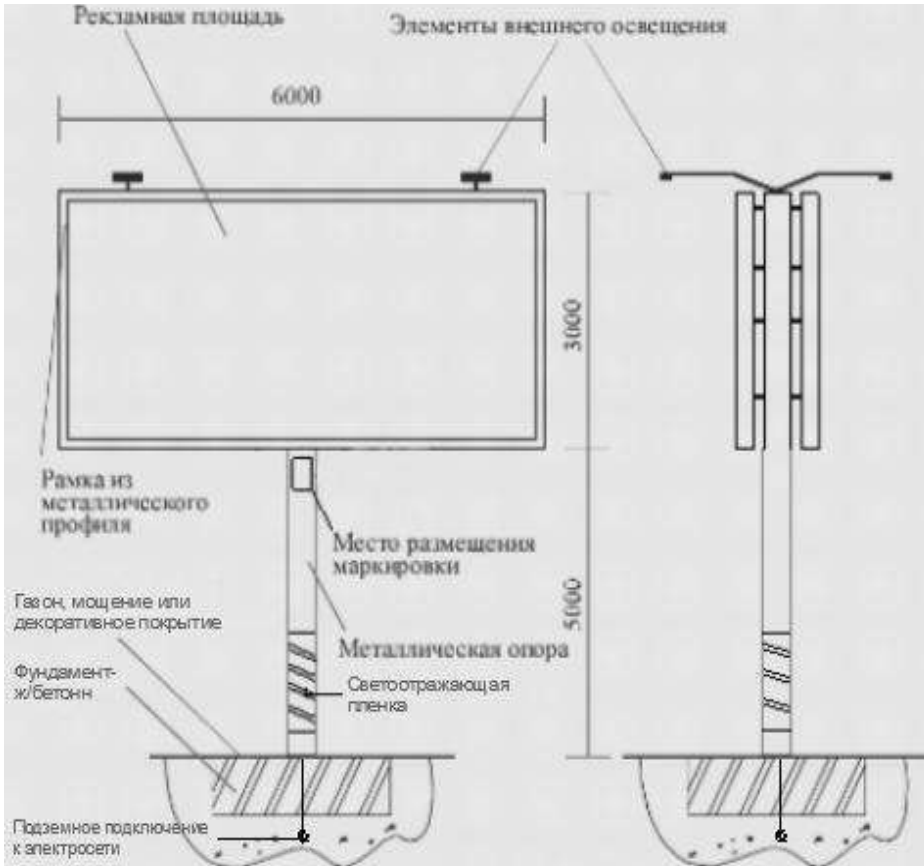
Сторона А



Сторона Б



* Номер места установки и эксплуатации рекламной конструкции, соответствующий сквозному номеру рекламной конструкции в картографических материалах и адресной программе.



Масштаб 1:1000



Адресная программа установки эксплуатации рекламных конструкций

Адресная программа установки и эксплуатации рекламных конструкций на земельных участках независимо от форм собственности муниципального образования Черноморский район Республики Крым									
№ п/п	Адрес установки и эксплуатации РК *	№ РК в картографических и фотоматериалах	Вид РК	Тип РК	Внешние габариты рекламной плоскости РК	Количество сторон	Общая площадь информационного поля	Собственник или законный владелец имущества, к которому присоединяется РК	Примечание
1	Ул. Революции 99 (26м от центрального въезда), пгт. Черноморское	1	Отдельно стоящая рекламная конструкция	панель-кронштейн на собственной опоре	1.3x1.9	2	4,32	Администрация Черноморского сельского поселения Черноморского района Республики Крым	
2	Ул. Революции 99 (56м от центрального въезда), пгт. Черноморское	2	Отдельно стоящая рекламная конструкция	панель-кронштейн на собственной опоре	1.3x1.9	2	4,32	Администрация Черноморского сельского поселения Черноморского района Республики Крым	
3	Ул. Революции 97 (справа от въезда), пгт. Черноморское	3	Отдельно стоящая рекламная конструкция	панель-кронштейн на собственной опоре	1.3x1.9	2	4,32	Администрация Черноморского сельского поселения Черноморского района Республики Крым	
4	Ул. Революции 97 (слева от въезда), пгт. Черноморское	4	Отдельно стоящая рекламная конструкция	панель-кронштейн на собственной опоре	1.3x1.9	2	4,32	Администрация Черноморского сельского поселения Черноморского района Республики Крым	
5	Ул. Революции 95 (слева от въезда), пгт. Черноморское	5	Отдельно стоящая рекламная конструкция	панель-кронштейн на собственной опоре	1.3x1.9	2	4,32	Администрация Черноморского сельского поселения Черноморского района Республики Крым	
6	ул. Революции, в районе дома № 84. пгт Черноморское	6	отдельно стоящая рекламная конструкция	панель-кронштейн на собственной опоре	1,3x1,9	1	2,16	Администрация черноморского сельского поселения Черноморского района Республики Крым	Изменено местоположение, в связи с замечаниями служб согласования
7	Ул. Революции в районе дома №9, пгт. Черноморское	7	Отдельно стоящая рекламная конструкция	панель-кронштейн на собственной опоре	1.3x1.9	1	2,16	Администрация Черноморского сельского поселения Черноморского района Республики Крым	
8	ул. Южная, в районе дома № 38а, пгт Черноморское	8	отдельно стоящая рекламная конструкция	панель-кронштейн на собственной опоре	1,3x1,9	2	4,32	Администрация черноморского сельского поселения Черноморского района Республики Крым	Исключена , в связи с отказом служб согласования
9	ул. Южная, в районе дома № 36, пгт Черноморское	9	отдельно стоящая рекламная конструкция	щитовая конструкция большого формата	6,4x3,4	2	36	Администрация черноморского сельского поселения Черноморского района Республики Крым	Изменено местоположение, в связи с замечаниями служб согласования

Адресная программа установки и эксплуатации рекламных конструкций на земельных участках независимо от форм собственности муниципального образования Черноморский район Республики Крым									
№ п/п	Адрес установки и эксплуатации РК *	№ РК в картографических и фотоматериалах	Вид РК	Тип РК	Внешние габариты рекламной плоскости РК	Количество сторон	Общая площадь информационного поля	Собственник или законный владелец имущества, к которому присоединяется РК	Примечание
10	ул. Кирова, в районе дома №75, пгт. Черноморское	10	отдельно стоящая рекламная конструкция	панель-кронштейн на собственной опоре	1,3x1,9	2	4,32	Администрация черноморского сельского поселения Черноморского района Республики Крым	Изменено местоположение, в связи с замечаниями служб согласования
11	ул. Кирова, в районе дома №77, пгт. Черноморское	11	отдельно стоящая рекламная конструкция	панель-кронштейн на собственной опоре	1,3x1,9	2	4,32	Администрация черноморского сельского поселения Черноморского района Республики Крым	Изменено местоположение, в связи с замечаниями служб согласования
12	ул. Кирова, в районе дома №77, (по четной стороне улицы) пгт. Черноморское	12	отдельно стоящая рекламная конструкция	щитовая конструкция большого формата, тип 1	6,4x3,4	2	36	Администрация черноморского сельского поселения Черноморского района Республики Крым	Изменено местоположение, в связи с замечаниями служб согласования
13	ул. Кирова, в районе дома №81, (по четной стороне улицы) пгт. Черноморское	13	отдельно стоящая рекламная конструкция	щитовая конструкция большого формата, тип 1	6,4x3,4	2	36	Администрация черноморского сельского поселения Черноморского района Республики Крым	Изменено местоположение, в связи с замечаниями служб согласования
14	ул. Кирова, в районе пересечения ул.Кирова с ул.Ломоносова, (по четной стороне улицы) пгт. Черноморское	14	отдельно стоящая рекламная конструкция	панель-кронштейн на собственной опоре	1,3x1,9	2	4,32	Администрация черноморского сельского поселения Черноморского района Республики Крым	Изменено местоположение, в связи с замечаниями служб согласования
15	ул.Парковая ,68м от пересечения с ул. Луговая, пгт. Черноморское	15	отдельно стоящая рекламная конструкция	щитовая конструкция большого формата, тип 1	6,4x3,4	2	36	Администрация черноморского сельского поселения Черноморского района Республики Крым	Исключена , в связи с отказом служб согласования
16	ул.Парковая ,119м от пересечения с ул. Озерная, пгт. Черноморское	16	отдельно стоящая рекламная конструкция	щитовая конструкция большого формата, тип 1	6,4x3,4	2	36	Администрация черноморского сельского поселения Черноморского района Республики Крым	Исключена , в связи с отказом служб согласования
17	ул.Парковая ,93м от пересечения с ул. Суворова, пгт. Черноморское	17	отдельно стоящая рекламная конструкция	щитовая конструкция большого формата, тип 1	6,4x3,4	2	36	Администрация черноморского сельского поселения Черноморского района Республики Крым	
18	ул.Парковая ,68м от пересечения с ул. Суворова, пгт. Черноморское	18	отдельно стоящая рекламная конструкция	щитовая конструкция большого формата, тип 1	6,4x3,4	2	36	Администрация черноморского сельского поселения Черноморского района Республики Крым	Исключена , в связи с отказом служб согласования

Адресная программа установки и эксплуатации рекламных конструкций на земельных участках независимо от форм собственности муниципального образования Черноморский район Республики Крым									
№ п/п	Адрес установки и эксплуатации РК *	№ РК в картографических и фотоматериалах	Вид РК	Тип РК	Внешние габариты рекламной плоскости РК	Количество сторон	Общая площадь информационного поля	Собственник или законный владелец имущества, к которому присоединяется РК	Примечание
19	ул.Парковая , в районе дома №5м/140, пгт. Черноморское	19	отдельно стоящая рекламная конструкция	панель-кронштейн на собственной опоре	1,3x1,9	2	4,32	Администрация черноморского сельского поселения Черноморского района Республики Крым	
20	ул.Парковая , в районе дома №5м/140, пгт. Черноморское	20	отдельно стоящая рекламная конструкция	панель-кронштейн на собственной опоре	1,3x1,9	2	4,32	Администрация черноморского сельского поселения Черноморского района Республики Крым	
21	ул.Парковая , в районе дома №5м/125, пгт. Черноморское	21	отдельно стоящая рекламная конструкция	панель-кронштейн на собственной опоре	1,3x1,9	2	4,32	Администрация черноморского сельского поселения Черноморского района Республики Крым	
22	ул.Парковая , в районе дома №5м/126, пгт. Черноморское	22	отдельно стоящая рекламная конструкция	панель-кронштейн на собственной опоре	1,3x1,9	2	4,32	Администрация черноморского сельского поселения Черноморского района Республики Крым	
23	ул.Парковая , в районе дома №21, пгт. Черноморское	23	отдельно стоящая рекламная конструкция	щитовая конструкция большого формата, тип 1	6,4x3,4	2	36	Администрация черноморского сельского поселения Черноморского района Республики Крым	
24	ул.Парковая , 56м от пересечения с ул.Кошевого. Черноморское	24	отдельно стоящая рекламная конструкция	щитовая конструкция большого формата, тип 1	6,4x3,4	2	36	Администрация черноморского сельского поселения Черноморского района Республики Крым	
25	ул.Парковая , в районе дома №5м/105, пгт. Черноморское	25	отдельно стоящая рекламная конструкция	щитовая конструкция большого формата, тип 1	6,4x3,4	2	36	Администрация черноморского сельского поселения Черноморского района Республики Крым	

*РК-рекламная конструкция